


VÝŠKOVÝ SYSTÉM Bpv

SOUŘADNICOVÝ SYSTÉM S-JTSK

	Vedoucí projektu	Zodpovědný projektant	Investor	SŽ s.o., SS ZÁPAD
	ING. L. MAREK <i>[Signature]</i>	ING. I. HEINZ <i>[Signature]</i>	Místo stavby	HOLEŠOVICE
	Vypracoval	Kontroloval	Formát	A4
	ING. L. HLUŠÍ <i>[Signature]</i>	ING. L. MAREK <i>[Signature]</i>	Datum	03/2020
			Účel	DUSP+PDPS
TOP CON SERVIS s.r.o., Ke Stírce 1824/56, 182 00 Praha 8, tel/fax: 284 021 740, email: topcon@topcon.cz			Měřítko	–
			Č.zakázky	86–19
VÝSTAVBA PROVIZORNÍ LÁVKY V žst. PRAHA – BUBNY			Číslo kopie	Číslo přílohy
DOKLADOVÁ ČÁST				
VYJÁDŘENÍ SPRÁVCŮ INŽENÝRSKÝCH SÍTÍ				

Výstavba provizorní lávky v žst. Praha - Bubny

Stanoviska správců inženýrských sítí

Č.	Název organizace	Předmět žádosti	Datum vydání	Č.j.	Existence sítí	Platnost do
1	ALFA TELECOM s.r.o.	vyjádření k existenci IS	13.03.2020	bez č.j.	ne	13.03.2022
2	CentroNet, a.s.	vyjádření k existenci IS	20.03.2020	3893/2019	ne	20.03.2021
3	Cznet s.r.o.	vyjádření k existenci IS	14.05.2020	200100717	ne	14.05.2021
4	ČD-Telematika a.s.	vyjádření k existenci IS	14.01.2020	1202000591	ano	14.01.2022
5	Česká telekomunikační infrastruktura a.s.	vyjádření k PD	17.03.2020	576428/20	ochranné pásmo	17.03.2022
6	České Radiokomunikace a.s.	vyjádření k existenci IS	13.03.2020	UPTS/OS/241506/2020	ne	13.03.2021
7	Dial Telecom, a.s.	vyjádření k existenci IS	16.03.2020	PH774182	ne	16.03.2021
8	Dopravní podnik hl. m. Prahy, a.s. - metro	vyjádření k existenci IS	31.03.2020	800210/491/20/Lin	ochranné pásmo	neomezeno
9	Fast Communication s.r.o.	vyjádření k existenci IS	13.03.2020	FACO00524/20	ne	13.03.2021
10	Fine Technology Outsource, s.r.o.	vyjádření k existenci IS	13.03.2020	18362	ne	13.03.2021
11	GREPA Networks s.r.o.	vyjádření k existenci IS	06.04.2020	bez č.j.	ne	06.04.2021
12	INETCO.CZ a.s., zast. UNI Promotion s.r.o.	vyjádření k existenci IS	25.03.2020	122412213	ne	25.03.2021
13	Internet Praha Josefov s.r.o.	vyjádření k existenci IS	18.03.2020	bez č.j.	ne	18.03.2021
14	Levný.net s.r.o. zast. Fine Technology Outsource, s.r.o.	vyjádření k existenci IS	13.03.2020	18363	ne	13.03.2021
15	Ministerstvo obrany - sekce nakládání s majetkem, odbor ochrany územních zájmů Čechy	závazné stanovisko	18.06.2020	115358/2020-1150-OÚZ-PHA	souhlas s PD	18.06.2022
16	Ministerstvo vnitra	vyjádření k existenci IS	23.03.2020	bez č.j.	ne	23.03.2021
17	New Telekom, s.r.o., zast. UNI Promotion s.r.o.	vyjádření k existenci IS	25.03.2020	133407135	ne	25.03.2021
18	Pe3ny Net s.r.o.	vyjádření k existenci IS	08.04.2020	bez č.j.	ne	08.04.2021
19	PlanetA, a.s.	vyjádření k existenci IS	10.04.2020	bez č.j.	ne	10.04.2022
20	Pranet s.r.o., zast. UNI Promotion s.r.o.	vyjádření k existenci IS	19.03.2020	155400407	ne	19.03.2021
21	Pražská plynárenská Distribuce a.s.	vyjádření k existenci IS	13.03.2020	ES_2020_48418	ne	neomezeno
22	Pražská teplárenská a.s.	vyjádření k existenci IS	30.03.2020	755/2020	ne	30.03.2021
23	Pražské vodovody a kanalizace, a.s.	vyjádření k existenci IS	13.03.2020	ZADOST18913	ne	13.03.2021
24	PREdistribuce, a.s.	vyjádření k existenci IS	21.07.2020	0120003301	ne	20.08.2020

25	SPOJE.NET s.r.o.	vyjádření k existenci IS	07.04.2020	bez č.j.	ne	neomezeno
26	Správa železnic, státní organizace, Oblastní ředitelství Praha	vyjádření k existenci IS	18.02.2020	S 13153/IS-8318/2020-SŽDC-OŘ PHA-OPS	ano	18.02.2022
27	Sys-DataCom s.r.o. zast. Fine Technology Outsource, s.r.o.	vyjádření k existenci IS	13.03.2020	18364	ne	13.03.2021
28	T-Mobile Czech Republic a.s.	vyjádření k existenci IS	13.03.2020	E11771/20	ne	13.03.2021
29	Technologie Hlavního města Prahy, a.s.	vyjádření k existenci IS	21.07.2020	6275/2020	ne	19.10.2020
30	Telco Pro Services, a.s.	vyjádření k existenci IS	13.03.2020	0201042586	ne	13.03.2021
31	UPC Česká republika, s.r.o. v zast. InfoTel, spol. s r.o.	vyjádření k existenci IS	13.03.2020	E004254/20	ne	13.03.2021
32	ÚVT Internet s.r.o.	vyjádření k existenci IS	19.03.2020	20215551	ne	19.09.2020
33	Vodafone Czech Republic a.s.	vyjádření k existenci IS	13.03.2020	200313-1325155733	ne	13.03.2021

TOP CON SERVIS s.r.o. Ke Stírce 1824/56 182 00 Praha 8		
Dopis ze dne	Vyřizuje	V Praze dne
	Veronika Otrubová, tel. 255 701 359	13. 3. 2020
Věc	vyjádření k existenci sítí: Výstavba provizorní lávky v žst. Praha - Bubny	

Dobrý den,
v návaznosti na Váš požadavek Vám sděluji, že:

vzhledem k charakteru telekomunikačních sítí řešených mikrovlnnými (radiovémi) nadzemními pojítky se naše žádost ohledně vyjádření k existenci sítí vztahuje na stavby nových objektů (staveb) s výškou 12 m a vyšší a zařízení staveniště s výškou 12 m a vyšší (stavební výškové jeřáby,...atd.). Pokud jde o úpravy stávajících staveb (beze změny výšky), popř. nová stavba je do 12 m, tak nemáme námítky.

S pozdravem



Alfa Telecom
Kloknerova 2249/9
148 00 Praha 4
IČ: 27228878, DIČ: CZ27228878

Platnost vyjádření je stanovena na dobu 2 let ode dne vystavení.

ALFA TELECOM s.r.o., Kloknerova 2249/9, 148 00,
Praha 4, IČ:27228878 DIČ:CZ27228878
tel.:+420 226020360 e-mail:info@alfatelecom.cz

TOP CON SERVIS s.r.o.
Varšavská
12000 Praha - Vinohrady

Praha, 20. 03. 2020

Vaše značka / žádost ze dne:
13. 03. 2020

Naše značka:
3893/2019

VYJÁDŘENÍ K SÍTÍM

Akce: „**Výstavba provizorní lávky v žst. Praha - Bubny**“

Naše telekomunikační síť nemá v zájmovém území podzemní kabely ani další zařízení.

Platnost tohoto vyjádření je 1 rok od data vystavení.

S pozdravem

Kateřina Fialová

tel.: 211 143 000
vyjadreni@centronet.cz

Vyjádření o existenci sítě elektronických komunikací

společnosti Cznet s.r.o., Pod Vodárenskou věží 2, 182 00 Praha 8

Kontaktní e-mail: site@cznet.cz, telefon 226 517 206

vydané podle § 101 zákona č. 127/2005 Sb., o elektronických komunikacích a o změně některých souvisejících zákonů (zákon o elektronických komunikacích), ve znění pozdějších předpisů a § 161 zákona č. 183/2006 Sb. O územním plánování a stavebním řádu (stavební zákon) či dle dalších příslušných právních předpisů

Č. j.: **200100717**

Číslo žádosti: **200800793**

Důvod vydání *Vyjádření*: **Existence sítí**

Platnost tohoto *Vyjádření* končí dne: **14.05.2021**

Název akce	Výstavba provizorní lávky v žst. Praha - Bubny
Žadatel	TOP CON SERVIS s.r.o., Ke Stírce 1824/56, 182 00 Praha 8
Katastrální území	Bubny

Žadatel shora označenou žádostí určil a vyznačil zájmové území, jakož i stanovil důvod pro vydání *Vyjádření* o existenci sítě elektronických komunikací společnosti Cznet s.r.o. (dále jen "*Vyjádření*"). Na základě určení a vyznačení zájmového území žadatelem a na základě stanovení důvodu pro vydání *Vyjádření* vydává společnost Cznet s.r.o. (dále jen "*Poskytovatel*") o síti elektronických komunikací následující *Vyjádření*:

nedojde ke střetu

se sítí elektronických komunikací (dále jen "*SEK*") společnosti Cznet s.r.o..

Vyjádření je platné pouze pro zájmové území určené a vyznačené žadatelem, jakož i pro důvod vydání *vyjádření* stanovený žadatelem.

Vyjádření pozbývá platnosti:

- uplynutím vyznačené doby platnosti *Vyjádření*
- změnou rozsahu zájmového území
- změnou důvodu vydání *Vyjádření* uvedeného v žádosti

V případě, že budou zemní práce zahájeny po uplynutí doby platnosti tohoto *Vyjádření*, nelze toto *Vyjádření* použít jako podklad pro vytyčení a je třeba požádat o vydání nového *Vyjádření*.

Žadatel se převzetím tohoto *Vyjádření* zavazuje, že poskytnutá data a informace bude používat výhradně pro svoji potřebu a v souladu s účelem, ke kterému mu byla poskytnuta (tj. výhradně v souladu s §161 stavebního zákona a jen v jeho mezích) a že bez souhlasu poskytovatele nebude poskytnuté informace a data rozmnožovat, rozšiřovat, prodávat,

pronajímat, půjčovat či používat jako zdroj pro své informační systémy nebo databáze a nebude je jakkoli jinak využívat nad rámec ustanovení § 161 stavebního zákona. Žadatel si je vědom své odpovědnosti vyplývající z obecně závazných právních předpisů při porušení těchto povinností. Žadatel se převzetím *Vyjádření* zavazuje provést taková opatření, která zabezpečí ochranu poskytnutých dat a informací proti zneužití třetími osobami. V případě nesplnění výše uvedených povinností se společnost Cznet s.r.o. bude soudně domáhat zejména zdržení se shora uvedeného závadového jednání a náhrady škody.

Vyjádření vydala společnost Cznet s.r.o.

V Praze dne: 14.05.2020

Vyřizuje: Lenka Vymazalová, DiS: | Cznet

TOP CON SERVIS s.r.o.
Ing. Lenka Hluší
Ke Stírce 1824/56
182 00 Praha

Číslo jednací 1202000591

Datum 14.1.2020

Vyřizuje Mira Klímová

telefon +420 725 079 660

e-mail Mira.Klimova@cdt.cz

Věc: **Souhrnné stanovisko k existenci komunikačního vedení a zařízení ve správě ČD - Telematika a.s. k předprojektové přípravě, studii.**

Název stavby: **Výstavba provizorní lávky v žst. Praha - Bubny**

Při realizaci výše uvedené stavby **DOJDE** ke styku se sítí elektronických komunikací, která je chráněna ochranným pásmem dle §102 zák. č. 127/2005 Sb., o elektronických komunikacích.

Toto vyjádření platí pouze pro dokumentaci ověřenou společností ČD - Telematika a.s. a pro rozsah prací na ní vyznačených.

Vyjádření je platné pouze pro zájmové území vyznačené žadatelem včetně důvodu stanoveného žadatelem.

Vyjádření pozbývá platnosti dne 14.1.2022

Všeobecné podmínky ochrany:

Toto vyjádření neopravňuje žadatele provádět jakoukoliv činnost nebo ochranu na síti elektronických komunikací. Dotčenou síť elektronických komunikací je žadatel povinen nechat u ČD - Telematika a.s. vytyčit.

Vytyčení sítě elektronických komunikací bude provedeno na základě písemné objednávky zaslané nejméně 14 dnů před požadovaným termínem vytyčení. Na objednávce ve dvojím vyhotovení musí být uvedeno jednací číslo vyjádření a datum vydání vyjádření. V případě, že žadatelem je právnická osoba, musí být na objednávce uvedeno navíc IČO, DIČ a bankovní spojení objednatele.

Termín, způsob a formu vytyčení je nutné řešit individuálně s kontaktní osobou (kontakty na adrese www.cdt.cz/ vytyčení) po telefonické dohodě, a to nejlépe 7 dnů před požadovaným termínem vytyčení. Je-li vytyčení požadováno do tří dnů od data vaší žádosti na vytyčení, bude do celkové částky za vytyčení připočten expresní příplatek ve výši 30% z celkové částky.

Žadatel nese veškeré náklady na provedení vytyčení, a to včetně případných prací geodetické kanceláře, pokud to situace vyžaduje.

Po vytyčení je žadatel povinen předložit k odsouhlasení vystavovateli tohoto vyjádření další stupeň dokumentace, ve kterém budou zakresleny síť elektronických komunikací podle skutečnosti, popsány rozsah a způsob provedení činností a zajištění ochrany dotčené sítě elektronických komunikací. V případě, že projekční či realizační práce související se stavbou budou prováděny na pozemcích dráhy či v jejím ochranném pásmu anebo na síti elektronických komunikací v majetku Správy železnic, musí tyto práce provádět organizace, která má příslušné

www.cdt.cz

odborné oprávnění k práci na železničním telekomunikačním zařízení udělené Správou železnic.

Případné rozpory nebo výjimky z jednotlivých ustanovení řeší Správa železnic, Technická ústředna dopravní cesty se sídlem Praha 9 - Libeň, Malletova 10/2363.

Nedodržení těchto podmínek je hrubým porušením právní povinnosti podle zákona 127/2005 Sb., o elektronických komunikacích a zákona 266/1994 Sb., o drahách.

Specifické podmínky Správy železnic:

Stavební objekty a provozní soubory zpracované do stupně dokumentace pro územní řízení týkající se sítě elektronických komunikací v majetku Správy železnic musí být v dalším stupni projektové dokumentace zpracovány v rozsahu daném vyhláškou č.146/2008Sb. a upřesněnou směrnicí Správy železnic 11/2006.

Činnosti na majetku Správy železnic uvedené již ve stupni dokumentace pro územní řízení musí být v souladu s technickými kvalitativními podmínkami staveb státních drah.

V případě prodeje, pronájmu drážního pozemku, objektu, je žadatel povinen požádat o vyjádření Správy železnic, Technickou ústřednu dopravní cesty se sídlem Praha 9 - Libeň, Malletova 10/2363. Přílohou podané žádosti musí být toto vyjádření, a to včetně všech příloh.

Specifické podmínky ČD - Telematika a.s.:

Společnost ČD - Telematika a.s. považuje veškeré činnosti spojené s přeložkou, překládkou či manipulací s dotčenou sítí elektronických komunikací v majetku ČD - Telematika a.s. za nezadatelné.

Počet příloh: 1

ČD - Telematika a.s.
Pernerova 2819/2a
130 00 Praha 3

www.cdt.cz



VYJÁDŘENÍ O EXISTENCI SÍTĚ ELEKTRONICKÝCH KOMUNIKACÍ
společnosti CETIN a.s.
(„Vyjádření“)

A VŠEOBECNÉ PODMÍNKY OCHRANY SÍTĚ ELEKTRONICKÝCH KOMUNIKACÍ
společnosti CETIN a.s.
(„Všeobecné podmínky ochrany SEK“)

toto Vyjádření a Všeobecné podmínky ochrany SEK je vydané dle ustanovení § 101 zákona č. 127/2005 Sb., o elektronických komunikacích a o změně některých souvisejících zákonů, v platném znění („**Zákon o elektronických komunikacích**“), a dle ustanovení § 161 zákona č. 183/2006 Sb., o územním plánování a stavebním řádu, v platném znění („**Stavební zákon**“), a dle příslušných ustanovení zákona č. 89/2012 Sb., občanského zákoníku, v platném znění („**Občanský zákoník**“)

Číslo jednací: 576428/20

Číslo žádosti: 0120 730 216 („Žádost“)

Název akce („ Stavba “)	Výstavba provizorní lávky v žst. Praha - Bubny	
Důvod vydání Vyjádření („ Důvod vyjádření “)	Společné územní a stavební řízení	
Žadatel	TOP CON SERVIS s.r.o.	
Stavebník	Správa železnic, státní organizace, Dlážďená 1003/7, Praha, 11000	
Zájmové území	Okres	Hlavní město Praha
	Obec	Praha
	Kat. území / č. parcely	Holešovice
Platnost Vyjádření	17. 3. 2022 („Den konce platnosti Vyjádření“)	

Žadatel Žádostí určil a vyznačil Zájmové území, jakož i určil Důvod Vyjádření.

Na základě určení a vyznačení Zájmového území Žadatelem a na základě určení Důvodu Vyjádření vydává společnost CETIN a.s. následující Vyjádření:

Dojde ke střetu se sítí elektronických komunikací (dále jen „SEK“) společnosti CETIN a.s.

- (I) Na Žadatelem určeném a vyznačeném Zájmovém území se vyskytuje SEK společnosti CETIN a.s.;
- (II) Společnost CETIN a.s. **za podmínky splnění bodu (III)** tohoto Vyjádření **souhlasí**, aby Stavebník a/nebo Žadatel, je-li Stavebníkem v Zájmovém území vyznačeném v Žádosti, provedl Stavbu a/nebo činnosti povolené příslušným správním rozhodnutím vydaným dle Stavebního zákona;
- (III) Stavebník a/nebo Žadatel, je-li Stavebníkem je povinen řídit se Všeobecnými podmínkami ochrany SEK, které jsou nedílnou součástí Vyjádření;
- (IV) Pro případ, že bude nezbytné přeložení SEK, zajistí vždy takové přeložení SEK její vlastník, společnost CETIN a.s. Stavebník, který vyvolal překládku SEK je dle ustanovení § 104 odst. 17 Zákona o elektronických komunikacích povinen uhradit společnosti CETIN a.s. veškeré náklady na nezbytné úpravy dotčeného úseku SEK, a to na úrovni stávajícího technického řešení;
- (V) Pro účely přeložení SEK dle bodu (IV) tohoto Vyjádření je Stavebník povinen uzavřít se společností CETIN a.s. Smlouvu o realizaci překládky SEK.

Číslo jednací: 576428/20

Číslo žádosti: 0120 730 216

Vyjádření je platné pouze pro Zájmové území určené a vyznačené Žadatelem, jakož i pro Důvod Vyjádření stanovený a určený Žadatelem v Žádosti.

Vyjádření pozbývá platnosti i) v Den konce platnosti Vyjádření, ii) změnou rozsahu Zájmového území či změnou Důvodu Vyjádření uvedeného v Žádosti a/nebo iii) jakýmkoliv porušením kterékoliv povinnosti stanovené Všeobecnými podmínkami ochrany SEK, to vše v závislosti na tom, která ze skutečností rozhodná pro pozbytí platnosti Vyjádření nastane nejdříve.

Společnost CETIN a.s. vydáním tohoto Vyjádření poskytla Žadateli pro Žadatelem určené a vyznačené Zájmové území veškeré informace o SEK dostupné společnosti CETIN a.s. ke dni podání Žádosti.

Ze strany společnosti CETIN a.s. může v některých případech docházet ke zpracování Vašich osobních údajů. Ke zpracování Vašich osobních údajů dochází vždy v souladu s platnými právními předpisy. Konkrétní zásady a podmínky zpracování osobních údajů společností CETIN a.s. jsou dostupné na stránce <https://www.cetin.cz/zasady-ochrany-osobnich-udaju>.

V případě dotazů k Vyjádření kontaktujte prosím asistenční linku 238 461 111.

Přílohami Vyjádření jsou:

- *Všeobecné podmínky ochrany SEK*
- *Informace k vytýčení SEK ve vlastnictví společnosti CETIN a.s.*
- *Situační výkres (obsahuje Zájmové území určené a vyznačené Žadatelem a výřezy účelové mapy SEK)*

Vyjádření vydala společnost **CETIN a.s.** dne: 17. 3. 2020.



CETIN a.s.
Českomoravská 2510/19, Libeň
190 00 Praha 9
DIČ: CZ04084063

102

VŠEOBECNÉ PODMÍNKY OCHRANY SÍTĚ ELEKTRONICKÝCH KOMUNIKACÍ společnosti CETIN a.s.**1. PLATNOST VŠEOBECNÝCH PODMÍNEK**

- i) Tyto Všeobecné podmínky ochrany sítě elektronických komunikací (dále jen „**VPOSEK**“) tvoří součást Vyjádření (jak je tento pojem definován níže v článku 2 VPOSEK).
- ii) V případě rozporu mezi Vyjádřením a těmito VPOSEK mají přednost ustanovení Vyjádření, pokud není těmito VPOSEK stanoveno jinak.

2. DEFINICE

Níže uvedené termíny, jsou-li použity v těchto VPOSEK a uvozeny velkým písmenem, mají následující význam:

„**CETIN**“ znamená CETIN a.s. se sídlem Českomoravská 2510/19, Libeň, 190 00 Praha 9, IČO: 04084063, zapsaná v obchodním rejstříku vedeném Městským soudem v Praze pod spz. B 20623;

„**Den**“ je kalendářní den;

„**Kabelovod**“ podzemní zařízení sestávající se z tělesa Kabelovodu a kabelových komor, sloužící k zatahování kabelů a ochranných trubek;

„**Občanský zákoník**“ znamená zákon č. 89/2012 Sb., občanský zákoník, ve znění pozdějších předpisů;

„**POS**“ je zaměstnanec společnosti CETIN, pověřený ochranou sítě, Jakub Vojta, tel.: 606 757 174, e-mail: jakub.vojta@cetin.cz;

„**Pracovní den**“ znamená Den, který není v České republice dnem pracovního klidu nebo státem uznaným svátkem;

„**Příslušné požadavky**“ znamená jakýkoli a každý příslušný právní předpis, vč. technických norem, nebo normativní právní akt veřejné správy či samosprávy, nebo jakékoli rozhodnutí, povolení, souhlas nebo licenci, včetně podmínek, které s ním souvisí;

„**Překládka**“ je stavba spočívající ve změně trasy vedení SEK ve vlastnictví CETIN nebo přemístění zařízení SEK ve vlastnictví CETIN; Stavebník, který Překládku vyvolal, je dle ustanovení § 104 odst. 17 Zákona o elektronických komunikacích povinen uhradit společnosti CETIN veškeré náklady na nezbytné úpravy dotčeného úseku SEK, a to na úrovni stávajícího technického řešení;

„**SEK**“ je síť elektronických komunikací ve vlastnictví CETIN;

„**Stavba**“ je stavba a/nebo činnosti ve vztahu, k níž bylo vydáno Vyjádření, a je prováděna Stavebníkem a/nebo Žadatelem v souladu s Příslušnými požadavky, povolená příslušným správním rozhodnutím vydaným dle Stavebního zákona;

„**Stavebník**“ je osoba takto označená ve Vyjádření;

„**Stavební zákon**“ je zákon č. 183/2006 Sb., o územním plánování a stavebním řádu;

„**Vyjádření**“ je vyjádření o existenci sítě elektronických komunikací vydané společností CETIN dne 17. 3. 2020 pod č.j 576428/20;

„**Zájmové území**“ je území označené Žadatelem a/nebo Stavebníkem v Žádosti;

„**Situační výkres**“ je výkres, který je přílohou Vyjádření a obsahuje Zájmové území určené a vyznačené Žadatelem v Žádosti a výřezy účelové mapy SEK;

„**Zákon o elektronických komunikacích**“ je zákon č. 127/2005 Sb., o elektronických komunikacích a o změně některých souvisejících zákonů, ve znění pozdějších předpisů;

„**Žadatel**“ je osoba takto označená ve Vyjádření.

„**Žádost**“ je žádost, kterou Žadatel a/nebo Stavebník požádal CETIN o vydání Vyjádření.

3. PLATNOST A ÚČINNOST VPOSEK

Tyto VPOSEK jsou platné a účinné dnem odeslání Vyjádření na i) adresu elektronické pošty Stavebníka a/nebo Žadatele uvedenou v Žádosti nebo ii) adresu pro doručení prostřednictvím poštovní přepravy uvedenou Stavebníkem a/nebo Žadatelem v Žádosti.

4. OBECNÁ PRÁVA A POVINNOSTI STAVEBNÍKA A/NEBO ŽADATELE

- i) Stavebník, Žadatel je výslovně srozuměn s tím, že SEK je veřejně prospěšným zařízením, byla zřízena ve veřejném zájmu a je chráněna Příslušnými požadavky.
- ii) SEK je chráněna ochranným pásmem, jehož rozsah je stanoven (a) ustanovením § 102 Zákona o elektronických komunikacích a/nebo (b) právními předpisy účinnými před Zákonem o elektronických komunikacích, není-li Příslušnými požadavky stanoveno jinak.
- iii) Stavebník, Žadatel nebo jím pověřená třetí osoba, je povinen při provádění Stavby nebo jiných prací, při odstraňování havárií a projektování staveb, řídit se Příslušnými požadavky, správnou praxí v oboru stavebnictví a technologickými postupy a je povinen učinit veškerá nezbytná opatření vyžadovaná Příslušnými požadavky k ochraně SEK před poškozením. Povinnosti dle tohoto odstavce má Stavebník rovněž ve vztahu k SEK, které se nachází mimo Zájmové území.
- iv) Při zjištění jakéhokoliv rozporu mezi údaji v Situačním výkresu, který je přílohou Vyjádření a skutečným stavem, je Stavebník a/nebo Žadatel povinen bez zbytečného odkladu, nejpozději Den následující po zjištění takové skutečnosti, zjištěný rozpor oznámit POS.
- v) Stavebník, Žadatel nebo jím pověřená třetí osoba, je povinen každé poškození či krádež SEK bezodkladně, nejpozději Den následující po zjištění takové skutečnosti, oznámit takovou skutečnost dohledovému centru společnosti CETIN na telefonní číslo +420 238 464 190.
- vi) Bude-li Stavebník, Žadatel nebo jím pověřená třetí osoba na společnosti CETIN požadovat, aby se jako účastník správního řízení, pro jehož účely bylo toto Vyjádření vydáno, vzdala práva na odvolání proti rozhodnutí vydanému ve správním řízení, je oprávněn kontaktovat POS.

5. POVINNOSTI STAVEBNÍKA PŘI PŘÍPRAVĚ STAVBY

- i) Při projektování Stavby je Stavebník povinen zajistit, aby projektová dokumentace Stavby (i) zohledňovala veškeré požadavky na ochranu SEK vyplývající z Příslušných požadavků, zejména ze Zákona o elektronických komunikacích a Stavebního zákona, (ii) respektovala správnou praxi v oboru stavebnictví a technologické postupy a (iii) umožňovala, aby i po provedení a umístění Stavby dle takové projektové dokumentace byla společnost CETIN, jako vlastník SEK schopna bez jakýchkoli omezení a překážek provozovat SEK, provádět údržbu a opravy SEK.
- ii) Nebude-li možné projektovou dokumentaci zajistit některý, byť i jeden z požadavků dle předchozího odstavce (i) a/nebo umístění Stavby by mohlo způsobit, že nebude naplněn některý, byť i jeden z požadavků dle předchozího odstavce (i), vyvolá Stavebník Překládku.
- iii) Při projektování Stavby, která se nachází nebo je u ní zamýšleno, že se bude nacházet v ochranném pásmu radiových tras společnosti CETIN a překračuje výšku 15 m nad zemským povrchem, a to včetně dočasných objektů zařízení staveniště (jeřáby, konstrukce, atd.) je Stavebník povinen písemně kontaktovat POS za účelem získání konkrétního stanoviska a podmínek k ochraně radiových tras společnosti CETIN a pro určení, zda Stavba vyvolá Překládku. Ochranné pásmo radiových tras v šíři 50m je zakresleno do situačního výkresu, který je součástí tohoto Vyjádření.

VŠEOBECNÉ PODMÍNKY OCHRANY SÍTĚ ELEKTRONICKÝCH KOMUNIKACÍ společnosti CETIN a.s.

Číslo jednací: 576428/20

Číslo žádosti: 0120 730 216

- (iv) Pokud se v Zájmovém území nachází podzemní silové vedení (NN) ve vlastnictví společnosti CETIN, je Stavebník povinen ve vztahu k projektové dokumentaci zajistit totéž, co je uvedeno pod písm (i) tohoto článku 5, přičemž platí, že Stavebník vyvolá Překládku v případech uvedených pod písm (ii) tohoto článku 5.
- (v) Stavebník je povinen při projektování Stavby, která je stavbou (a) zařízení silových elektrických sítí (VN, VVN a ZVVN) a/nebo (b) trakčních vedení, provést výpočet či posouzení rušivých vlivů na SEK, zpracovat ochranná opatření, to vše dle a v souladu s Příslušnými požadavky. Stavebník je povinen nejpozději třicet (30) Dnů před podáním žádosti o vydání příslušného správního rozhodnutí k umístění Stavby dle Stavebního zákona předat POS výpočet či posouzení rušivých vlivů na SEK a zpracovaná ochranná opatření.
- (vi) Je-li Stavba v souběhu s Kabelovodem, nebo Kabelovod kříží, je Stavebník povinen nejpozději ke Dni, ke kterému započne se zpracováním projektové dokumentace ke Stavbě, oznámit POS a zpracovat POS (a) veškeré případy, kdy trajektorie podvrtné a protlaků budou vedeny ve vzdálenosti menší, než je 1,5 m od Kabelovodu a (b) jakékoliv výkopové práce, které budou nebo by mohly být vedeny v úrovni či pod úrovní Kabelovodu nebo kabelové komory.
- (vii) Je-li Stavba umístěna nebo má být umístěna v blízkosti Kabelovodu, ve vzdálenosti menší, než jsou 2 m nebo kříží-li Stavba Kabelovod ve vzdálenosti menší, než je 0,5 m nad nebo kdekoliv pod Kabelovodem, je Stavebník povinen předložit POS k posouzení zakreslení Stavby v příčných řezech, přičemž do příčného řezu je Stavebník rovněž povinen zakreslit profil kabelové komory.

6. POVINNOSTI STAVEBNÍKA PŘI PROVÁDĚNÍ STAVBY

- (i) Stavebník je před započítím jakýchkoliv zemních prací ve vztahu ke Stavbě povinen vytýčit trasu SEK na terénu dle Příslušných požadavků a dle Stavebního zákona. S vytýčenou trasou SEK je Stavebník povinen seznámit všechny osoby, které budou anebo by mohly zemní práce ve vztahu ke Stavbě provádět. V případě porušení této povinnosti bude Stavebník odpovědný společnosti CETIN za náklady a škody, které porušením této povinnosti společnosti CETIN vzniknou a je povinen je společnosti CETIN uhradit.
- (ii) Pět (5) Pracovních dní před započítím jakýchkoliv prací ve vztahu ke Stavbě je Stavebník povinen oznámit společnosti CETIN, že zahájí práce či činnosti ve vztahu ke Stavbě. Písemné oznámení dle předchozí věty zašle Stavebník na adresu elektronické pošty POS a bude obsahovat minimálně číslo jednací Vyjádření a kontaktní údaje Stavebníka.
- (iii) Stavebník je povinen zabezpečit a zajistit SEK proti mechanickému poškození, a to zpravidla dočasným umístěním silničních betonových panelů nad kabelovou trasou SEK. Do doby, než je zajištěna a zabezpečena ochrana SEK proti mechanickému poškození, není Stavebník oprávněn přejíždět vozidly nebo stavební mechanizací kabelovou trasu SEK. Při přepravě vysokých nákladů nebo při projíždění stroji, vozidly či mechanizací pod nadzemním vedením SEK je Stavebník povinen prověřit, zda výška nadzemního vedení SEK je dostatečná a umožňuje spolehlivý a bezpečný způsob přepravy nákladu či průjezdu strojů, vozidel či mechanizace.
- (iv) Při provádění zemních prací v blízkosti SEK je Stavebník povinen postupovat tak, aby nedošlo ke změně hloubky uložení nebo prostorového uspořádání SEK. V místech, kde SEK vystupuje ze země do budovy, rozváděče, na sloup apod. je Stavebník povinen vykonávat zemní práce se zvýšenou mírou opatrnosti, výkopové práce v blízkosti sloupů nadzemního vedení SEK je Stavebník povinen provádět v takové vzdálenosti od sloupu nadzemního vedení SEK,

kteřá je dostatečná k tomu, aby nedošlo nebo nemohlo dojít k narušení stability sloupu nadzemního vedení SEK. Stavebník je povinen zajistit, aby jakoukoliv jeho činností nedošlo bez souhlasu a vědomí společnosti CETIN (a) ke změně nivelety terénu, a/nebo (b) k výsadbě trvalých porostů, a/nebo (c) ke změně rozsahu a změně konstrukce zpevněných ploch. Pokud došlo k odkrytí SEK, je Stavebník povinen SEK po celou dobu odkrytí náležitě zabezpečit proti prověšení, poškození a odcizení.

- (v) Zjistí-li Stavebník kdykoliv během provádění prací ve vztahu ke Stavbě jakýkoliv rozpor mezi údaji v projektové dokumentaci a skutečností, je povinen bezodkladně přerušit práce a oznámit zjištěný rozpor na adresu elektronické pošty POS. Stavebník není oprávněn pokračovat v pracích ve vztahu ke Stavbě do doby, než získá písemný souhlas POS s pokračováním prací.
- (vi) Stavebník není bez předchozího písemného souhlasu společnosti CETIN oprávněn manipulovat s kryty kabelových komor, jakkoliv zakrývat vstupy do kabelových komor, a to ani dočasně, vstupovat do kabelových komor, jakkoliv manipulovat s případně odkrytými prvky SEK či s jakýmkoliv jiným zařízením se SEK souvisejícím. Rovněž bez předchozího písemného souhlasu společnosti CETIN není Stavebník oprávněn umístit nad trasou Kabelovodu jakoukoliv jinou síť technické infrastruktury v podélném směru.
- (vii) Byla-li v souladu s Vyjádřením a těmito VPOSEK odkryta SEK je Stavebník povinen tři (3) Pracovní dny před zakrytím SEK písemně oznámit POS zakrytí SEK a vyzvat ho ke kontrole před zakrytím. Oznámení Stavebníka dle předchozí věty musí obsahovat minimálně předpokládaný Den zakrytí, číslo jednací Vyjádření a kontaktní údaje Stavebníka. Stavebník není oprávněn provést zakrytí do doby, než získá písemný souhlas POS se zakrytím.

7. ROZHODNÉ PRÁVO

Vyjádření a VPOSEK se řídí českým právem, zejména Občanským zákoníkem, Zákonem o elektronických komunikacích a Stavebním zákonem. Veškeré spory z Vyjádření či VPOSEK vyplývající budou s konečnou platností řešeny u příslušného soudu České republiky.

8. PÍSEMNÝ STYK

Písemným stykem či pojmem „písemně“ se pro účely Vyjádření a VPOSEK rozumí předání zpráv jedním z těchto způsobů:

- v listinné podobě;
- e-mailovou zprávou se zaručeným elektronickým podpisem dle zák. č. 227/2000 Sb., o elektronickém podpisu a o změně některých dalších zákonů (zákon o elektronickém podpisu), ve znění pozdějších předpisů;

9. ZÁVĚREČNÁ USTANOVENÍ

- (i) Stavebník, Žadatel nebo jím pověřená třetí osoba je počinaje Dnem převzetí Vyjádření povinen užít informace a data uvedená ve Vyjádření pouze a výhradně k účelu, pro který mu byla tato poskytnuta. Stavebník, Žadatel nebo jím pověřená třetí osoba není oprávněn informace a data rozmnožovat, rozšiřovat, pronajímat, půjčovat či jinak umožnit jejich užívání třetí osobou bez předchozího písemného souhlasu společnosti CETIN.
- (ii) Pro případ porušení kterékoliv z povinností Stavebníka, Žadatele nebo jím pověřené třetí osoby, založené Vyjádřením /nebo těmito VPOSEK je Stavebník, Žadatel či jím pověřená třetí osoba odpovědný za veškeré náklady a škody, které společnosti CETIN vzniknou porušením povinností Stavebníka, Žadatele nebo jím pověřené třetí osoby.

Číslo jednací: 576428/20

Číslo žádosti: 0120 730 216

Informace k vytyčení *SEK*

V případě požadavku na vytyčení *PVSEK* společnosti *CETIN a.s.* se, prosím, obračejte na společnosti uvedené níže.

CETIN a.s. - středisko Praha a Stř.Čechy

se sídlem: Českomoravská 2510/19, Libeň, 190 00 Praha 9
IČ: 04084063 DIČ: CZ04084063
kontakt: tel: 238461858 obslužná doba po-pa 7 - 15 hod

TEMO-TELEKOMUNIKACE, a.s. - výhradní dodavatel společnosti CETIN a.s.

se sídlem: U Záběhlického zámku 233/15, 106 00 Praha 10
IČ: 25740253 DIČ: CZ25740253
kontakt: Michal Nun, mobil: 601 378 578, vytyceni@temo.cz

ARITMET

se sídlem: Praha 10, Vršovice, Užocká 962/6, PSČ: 100 00
IČ: 27951529 DIČ: CZ27951529
kontakt: Mikuláš Záworka, mobil: 606213599, e-mail: mikulas.zaworka@aritmet.cz
Ing.David Kolář, mobil: 721606015, e-mail: david.kolar@aritmet.cz

FORTEl s.r.o.

se sídlem: Nušlova 2286, 158 00 Praha 5
IČ: 62909380 DIČ: CZ62909380
kontakt: Petr Lásk, mobil: 602308933, e-mail: fortel@fortel.cz

Ing. Václav Hlavatý

se sídlem: V Lukách 2162, 269 01 Rakovník
IČ: 44255501 DIČ:
kontakt: Ing.Václav Hlavatý, mobil: 606632506, e-mail: dobrahlava@seznam.cz

Milouš Koloušek

se sídlem: Novovysočanská 827/36, 190 00 Praha - Vysočany
IČ: 76397238 DIČ:
kontakt: Milouš Koloušek, mobil:605297296, e-mail: mkolousek@ixcon.cz

Miroslav Kraušner

se sídlem: Jaselská 1159, 295 01 Mnichovo Hradiště
IČ: 64721051 DIČ: CZ64721051
kontakt: Miroslav Kraušner, mobil: 602350825, e-mail: spojdrat@seznam.cz

NEWTELELINE spol. s r.o.

se sídlem: Praha 6, Bělohorská 185/163 169 00
IČ: 48108421 DIČ: CZ48108421
kontakt: Michal Schonauer, mobil: 608333920, e-mail: michal.schonauer@ntl.cz

SITEL, spol. s r.o.

se sídlem: Baarova 957/15, 140 00 Praha 4
IČ: 44797320 DIČ: CZ 44797320
kontakt: Stanislav Rada, mobil: 606744788, e-mail: sr@sitel.cz

Číslo jednací: 576428/20

Číslo žádosti: 0120 730 216

SPOJMONT s.r.o.

se sídlem: Žitavského 556, 156 00 Praha 5

IČ: 61501387

DIČ: CZ61501387

kontakt: Miloslav Možný, mobil: 777794853, e-mail: info@spojmont.cz

Jan Adámek, mobil: 777226627, e-mail: info@spojmont.cz

SUPTel a.s.

se sídlem: Hřbitovní 1322/15, 312 16 Plzeň

IČ: 25229397

DIČ: CZ25229397

kontakt: Bohumír Fulín, mobil: 724635314, e-mail: fulin@suptel.cz

Jiří Kalfířt, mobil: 724635351, e-mail: kalfirt@suptel.cz

Vlastimil Koudelka, mobil: 725277777, e-mail: koudelka@suptel.cz

Vegacom, a.s.

se sídlem: Novodvorská 1010/14, 142 01 Praha 4

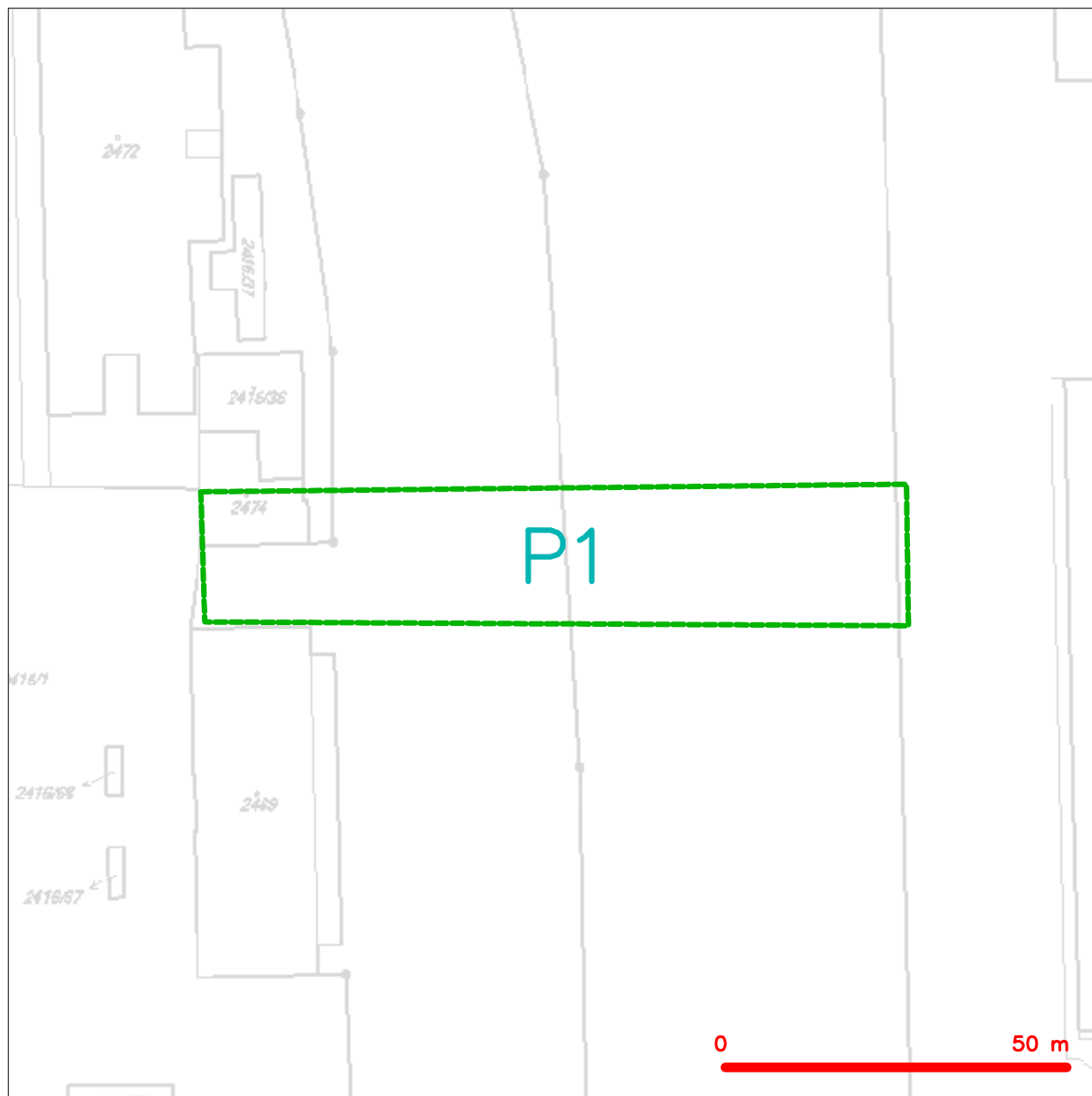
IČ: 25788680

DIČ: CZ25788680

kontakt: Vratislav Bína, mobil: 603 855 256, e-mail: bina@vegacom.cz

Milan Novotný, mobil: 724 437 713, e-mail: novotnym@vegacom.cz.

SITUAČNÍ VÝKRES - ZÁJMOVÉ ÚZEMÍ



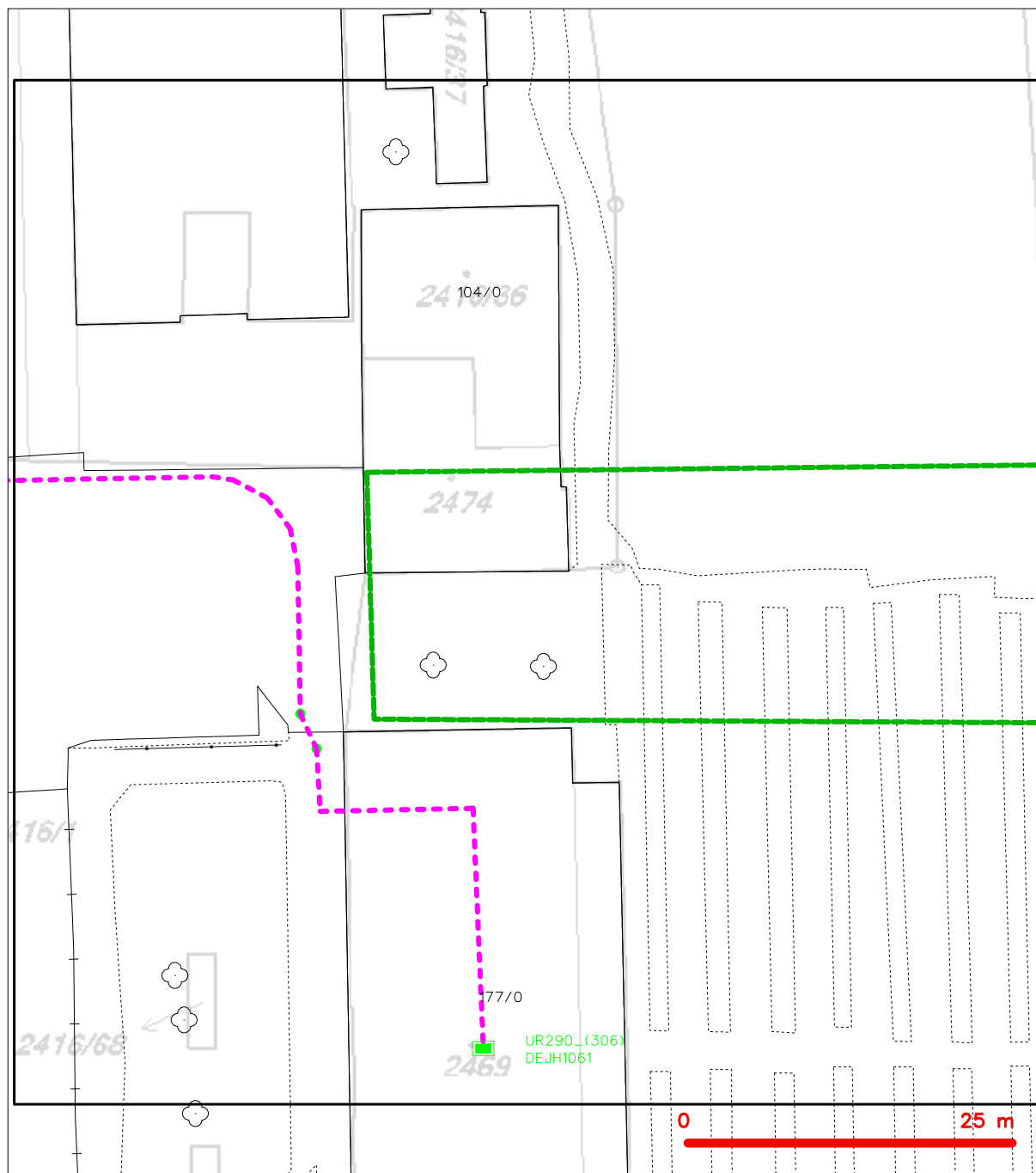
LEGENDA

----- hranice zájmového území k vyjádření

CETIN a.s.
Českomoravská 2510/19, Libeň
190 00 Praha 9
DIČ: CZ04084063

102

SITUAČNÍ VÝKRES - POLYGON 1



LEGENDA

- | | | | |
|--|--|--|--|
| | hranice zájmového území k vyjádření | | nezaměřený průběh optického kabelu, HDPE trubky nebo souběh optického a metalického kabelu |
| | NN přípojka, území s NN přípojkou CETIN | | radiové sítě, ochranné pásmo radiové sítě |
| | zaměřený průběh metalického kabelu | | nadzemní sítě |
| | zaměřený průběh optického kabelu, HDPE trubky nebo souběh optického a metalického kabelu | | nepřevozované sítě |
| | nezaměřený průběh metalického kabelu | | podzemní sítě cizí |
| | nadzemní sítě cizí | | sítě s NN |
| | | | kojektor, kabelovod |

Správa železnic, státní organizace
Stavební správa západ
Sokolovská 1955
19000 Praha 9

Váš dopis značky / ze dne	Naše značka	Vyřizuje	Místo odeslání / dne
/ 13.03.2020	UPTS/OS/241506/2020	Simona Hulíková	Praha / 13.03.2020

Věc: Vyjádření k existenci podzemních sítí spol. České Radiokomunikace, a.s.

Účel: Spojené územní a stavební řízení

Akce: Výstavba provizorní lávky v žst. Praha - Bubny

K Vaší žádosti Vám po prošetření aktuálního stavu našich podzemních sítí sdělujeme, že na Vámi vyznačeném území nedojde ke styku s žádným podzemním vedením/zařízením v naší správě.

Z hlediska stávající zájmů Českých Radiokomunikací a.s. nemáme ke shora uvedenému záměru žádné námitky či připomínky.

S pozdravem

Za správnost:


České Radiokomunikace a.s.
Skokanská 2117/1
169 00 Praha 6
(53)

Simona Hulíková
Specialista ochrany sítě

Příloha: Daňový doklad

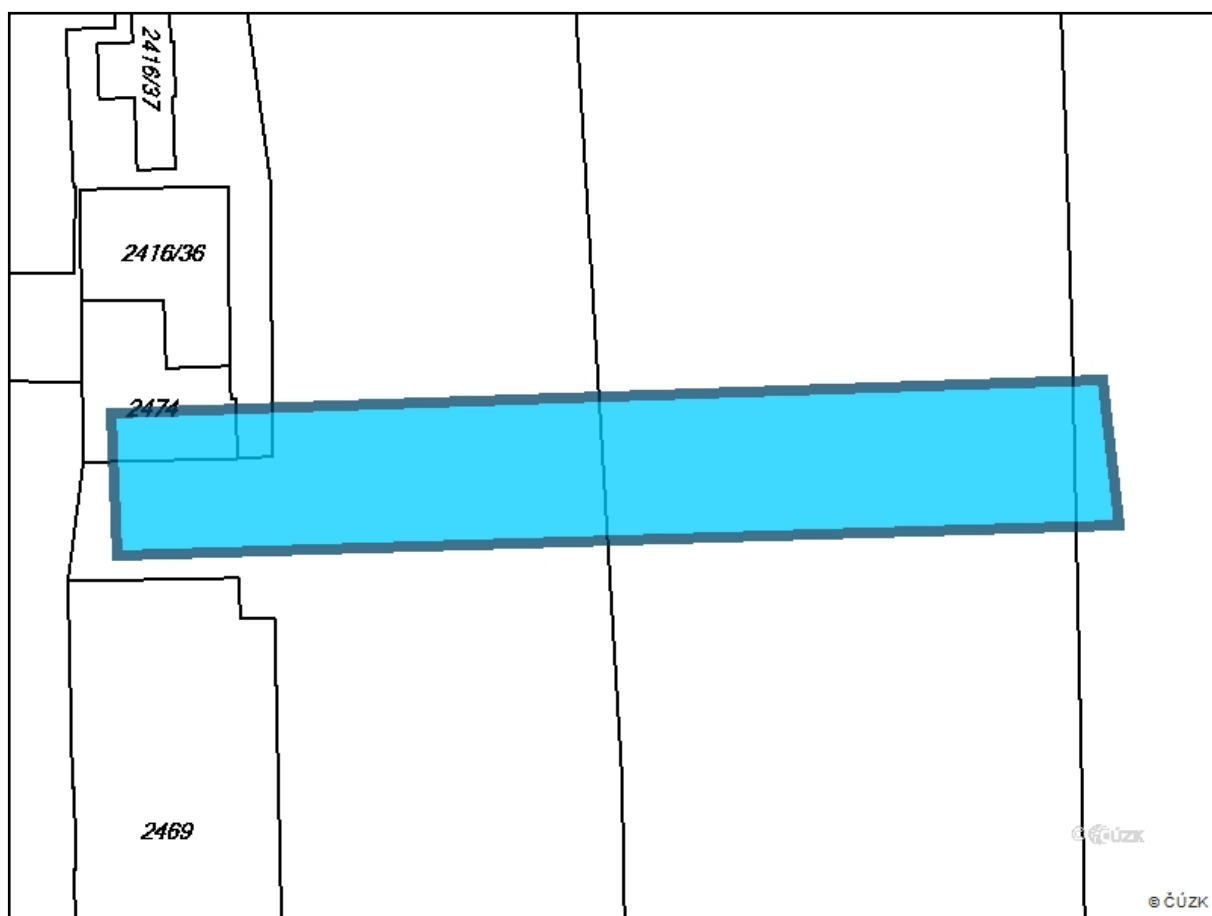
Platnost tohoto vyjádření je jeden rok od data vystavení, tj. do 13.03.2021

PIN: 3422

Úhradu částky za vyjádření proveďte na účet Českých Radiokomunikací, a.s. Číslo účtu Českých Radiokomunikací, a.s. vč. variabilního symbolu naleznete na přiloženém Zjednodušeném daňovém dokladu.

Žádost č. j. UPTS/OS/241506/2020

Zájmové území



Poznámka: Upozorňujeme Vás, že toto stanovisko **NELZE** uplatnit pro umístění a provoz větrných elektráren.

Dial Telecom, a.s.
Křižíkova 237/36a
186 00 Praha 8-Karlín
IČ:28175492
DIČ:CZ28175492
Tel:226204111

TOP CON SERVIS s.r.o.
Ke Stírce 1824/56
Praha 8
182 00

Naše značka
PH774182

Vyřizuje / Linka
Kopřivová / 226204111

Vystaveno
16.3.2020

Věc : Vyjádření k dokumentaci pro všechny stupně projektové dokumentace

Název akce/stavby : Výstavba provizorní lávky v žst. Praha - Bubny, k.ú. Holešovice.

Na základě Vaší žádosti Vám sdělujeme následující :

Ve Vámi vyznačeném prostoru stavby

se v současné době nenachází v zemi žádné podzemní komunikační vedení

ve vlastnictví a správě společnosti Dial Telecom, a.s.

K Vámi předloženému záměru nemáme námitek, souhlasíme s vydáním rozhodnutí ve všech stupních projektové dokumentace.

Platnost tohoto vyjádření je 1rok od jeho vydání.

Při změně rozsahu stavby je nutno požádat naši organizaci o nové vyjádření k existenci sítí elektronických komunikací.

S přátelským pozdravem



Dial Telecom
Dial Telecom, a.s.
Křižíkova 237/36a, 186 00 Praha 8 - Karlín
IČO: 28175492 DIČ: CZ28175492

Váš dopis značky / ze dne / 16.02.2020

naše značka 800210 / 491 / 20 / Lin

vyřizuje / linka Ing. Líněk / 2226-73119

místo odeslání / dne Praha / 31.03.2020

TOP CON SERVIS s.r.o.
Ing. Lenka Hluší

Ke Stírce 1824/56
182 00 Praha 8
ČR

Výstavba provizorní lávky v žst. Praha - Bubny, Praha 7

- průzkum inženýrských sítí

Zájmové území akce Výstavba provizorní lávky v žst. Praha - Bubny, Praha 7 se nachází v ochranném pásmu metra (OPM) tratě C, platí dodržování „Obecných podmínek“ pro přípravu a realizaci staveb v OPM, které jsou přílohou.

V příloze Vám předáváme situaci Informačního systému metra (č. 127 Nádraží Praha - Bubny), kde jsou potvrzené hranice OPM a traťové tunely včetně os kolejí. Inženýrské sítě ve správě DP, a.s. – úsek technický – Metro v zájmovém území nejsou

Předaná situace Informačního systému metra smí být použita pouze pro tuto akci.

Projektová dokumentace musí být zpracována v souladu s Obecnými podmínkami pro přípravu a realizaci staveb v OPM (Statické posouzení vlivu stavby na konstrukce metra – Metroprojekt Praha, a.s., ochrana stavby před bludnými proudy, oddělení zemnicích sítí, hydrogeologický, korozní průzkum atd.).

Zpracovanou projektovou dokumentaci požaduje DP, a.s. – úsek technický – Metro předložit k posouzení a odsouhlasení.

Toto vyjádření nenahrazuje stanovisko Svodné komise Dopravního podniku, akciová společnost.

Hana Čápková
vedoucí oddělení
Ochranné pásmo metra



**Dopravní podnik hl. m. Prahy,
akciová společnost**
Sokolovská 42/217, Vysočany
190 00 Praha 9
úsek technický - Metro

6

Příloha: dle textu

800000 – úsek technický - Metro
Adresa: Sokolovská 42/217, 190 00 Praha 9
Pracoviště: Sazečská 1, 108 00 Praha 10
☎ +420 222 673 119
e-mail: linekj@dpp.cz

8)



ZÁKRES HRANIC OCHRANNÉHO PÁSMU METRA A PRŮBĚHU INŽENÝRSKÝCH SÍTÍ DP-ÚTM

ČÍSLO 127/2020

Lokalita

Praha 7 – Nádraží Praha – Bubny

Akce

Výstavba provizorní lávky v žst. Praha – Bubny

Žadatel (investor, resp. zpracovatel geodetických podkladů)

TOP CON SERVIS s.r.o., Ke Stírce 1824/56, Praha 8

Podklady pro zákres

Výkres situace ze dne 23.3.2020 předaný zástupcem žadatele.

Provedené práce

Dopravní podnik hl. m. Prahy, akciová společnost, úsek technický - Metro (dále jen „DP-ÚTM“) jako správce Informačního systému metra poskytl technickou dokumentaci, na jejímž základě byl pracovníkem firmy GEOPROGRES proveden zákres průběhu hranice ochranného pásma metra (dále jen „OPM“) a inženýrských sítí ve správě DP-ÚTM do situačního výkresu.

Výstup

Příložený výkres situace ISM (2xA4). Zákres slouží pro orientační potřebu investora ve smyslu příložených Pravidel pro poskytování údajů z ISM.

Poznámky

V případě prací v OPM je povinností investora v souladu s Obecnými podmínkami pro přípravu a realizaci staveb v ochranném pásmu metra předložit před zahájením prací projektovou dokumentaci k vyjádření úseku technickému – Metro, oddělení Ochranného pásma metra (č. 800210) DP-ÚTM. Pokud budou práce prováděny v pásmu ± 2 m od vnějšího okraje příslušné sítě, je projektant (investor) povinen předložit projektovou dokumentaci k vyjádření oddělení Ochranného pásma metra (č. 800210) DP-ÚTM.

Nedílnou součástí provedeného zákresu jsou současně předávané Obecné podmínky pro přípravu a realizaci staveb v ochranném pásmu metra. Zákres má platnost 1 rok od data vystavení.

Zpracoval

V Praze dne 24.3.2020

Ověření

Náležitostmi a přesností
odpovídá právním předpisům.

.....
Ing. Eliška Málková

Ověřil dne 24.3.2020
pod č.j. 118 / 2020





GEOPROGRES, spol. s r.o.

úsek technický - Metro

Obecné podmínky

pro přípravu a realizaci staveb v ochranném pásmu metra (OPM), které jsou v souladu se zákonem č. 266/1994 Sb., o dráhách, ve znění pozdějších předpisů, a tvoří přílohu k vyjádření oddělení Ochranné pásmo metra.

Použité zkratky:

OPM ochranné pásmo metra

DP Dopravní podnik hl. m. Prahy, akciová společnost

ÚTM Dopravní podnik hl. m. Prahy, akciová společnost, úsek technický - Metro

DSÚ Drážní správní úřad – Odbor pozemních komunikací a drah Magistrátu hl. m. Prahy

I Příprava a realizace staveb v OPM

- 1 Upozorňujeme na negativní vlivy vznikající provozem metra, proti kterým musí být stavba zajištěna:

- bludné proudy – zajistit pasivní ochranu do vzdálenosti min. 100 m od osy koleje metra,
- vibrace a chvění vznikající projíždějícími soupravami.

K výstavbě objektů s bytovými jednotkami pro trvalé užívání, situovaných nad tunely metra, nebude ÚTM, resp. DP vydávat souhlasné stanovisko. K výstavbě v OPM vydá souhrnné stanovisko Svodná komise DP.

- 2 Stavbou nesmí dojít k poškození stávajících inženýrských sítí ve správě ÚTM. Jejich polohu je třeba ověřit u správce sítí.
- 3 Stavbou nesmí dojít k omezení nebo ohrožení provozu metra nebo poškození jeho zařízení a objektů. Případné závady na objektech metra nebo inženýrských sítí v OPM, vzniklých v důsledku stavby odstraní stavebník neprodleně na vlastní náklady po dohodě s provozovatelem.
- 4 Na stavbě nesmí být použito mechanismů a zařízení, jejichž činnost by mohla nepříznivě ovlivnit provoz metra a konstrukce a zařízení metru náležející.
- 5 Ve vzdálenosti do 20 m od vyústění větracích šachet metra nesmí být situovány sklady hořlavin a jiné požárně nebezpečné objekty. Nesmí zde být provozována činnost, která by způsobila znečištění ovzduší, a nesmí být omezen příjezd k větracím šachtám.
- 6 Na zařízení metra nesmí být napojena zařízení, která s provozem metra nesouvisí, bez předchozího projednání s DSÚ.

Žádost podá stavebník na Dopravní podnik hl. m. Prahy a.s., Sokolovská 42/217, Praha 9.

- 7 U staveb a zařízení situovaných v blízkosti nebo nad konstrukcemi metra je třeba předložit statické posouzení ve vztahu na objekty metra. Posouzení včetně případného návrhu na měření deformací zpracuje odpovědný projektant. Toto se týká i zařízení staveniště (jeřábové dráhy a podobně).
- 8 V případě možného ovlivnění konstrukcí metra v průběhu stavby a případně i po jejím dokončení objedná stavebník měření deformací konstrukcí metra u oprávněné geodetické organizace. Návrh předloží projektant stavby.
- 9 Plynovody, vodovodní a kanalizační řady nově budované v OPM musí být technicky zabezpečeny proti havárii s možnými negativními důsledky na provoz a zařízení DP. Současně musí být po jejich uvedení do provozu zajištěna zvýšená pravidelná kontrola jejich technického stavu.
- 10 U staveb v blízkosti stanic metra je investor povinen zajistit projednání možnosti připojení metra na veřejnou telefonní síť.

- 11 Stavebník je povinen provést geodetické zaměření skutečného provedení:
- u podzemních objektů předá stavebník geodetickou dokumentaci v souřadnicích (části procházející OPM) ÚTM, odd. Ochranné pásmo metra; před záhozem je stavebník povinen vyzoomět oprávněnou geodetickou organizací pro účely případné geodetické kontroly;
 - u ostatních objektů (staveb) je povinen stavebník zaslat ÚTM, odd. Ochranné pásmo metra, dokumentaci skutečného provedení stavby, zpracovanou v souladu s ustanovením zákona č. 183/2006 o územním plánování a stavebním řádu, ověřenou příslušným odpovědným geodetem po ukončení stavby.
- 12 ÚTM požaduje předložit k posouzení dokumentaci k územnímu řízení a projekt stavby pro vydání stavebního povolení ve smyslu zákona č. 183/2006 o územním plánování a stavebním řádu (stavební zákon).
- 13 ÚTM si vyhrazuje právo odborného stavebního dozoru na prováděné stavbě v OPM. Stavebník je proto povinen oznámit zahájení stavby písemně ÚTM, a to v měsíčním předstihu na tiskopisu, který přikládáme. Prováděním odborného dozoru však nepřebírá ÚTM odpovědnost za kvalitu stavebních prací realizovaných v OPM.
- 14 Stavba musí být provedena podle schváleného projektu a veškeré údaje v něm musí být při stavbě dodrženy a splněny. Stavebník je povinen veškeré změny oproti schválené dokumentaci znovu projednat s ÚTM.
- 15 Práce v ochranném pásmu napájecích kabelů 22 kV musí být prováděny v souladu se zákonem č. 458/2000 o podmínkách podnikání a o výkonu státní správy v energetických odvětvích a o změně některých zákonů (energetický zákon). Definice ochranného pásma kabelových vedení jsou uvedeny v § 46 uvedeného zákona. Technické podmínky pro práce v ochranném pásmu kabelu stanoví ÚTM, jednotka Elektrotechnika.
- 16 Stavby realizované v OPM musí splňovat podmínky stanovené v ČSN 33 3510 Elektrické trakční zařízení metra a další související předpisy a technické normy z hlediska vzájemného vlivu uzemňovacích soustav:
- pro zabránění šíření bludných proudů způsobujících korozi uložených zařízení musí být důsledně provedeno oddělení uzemňovací soustavy metra od ostatních uzemňovacích soustav; minimální vzdálenost je 20 m (viz ČSN 33 2000-5-54 ed.2.);
 - v případech, kdy nelze provést oddělení uzemňovacích soustav dle bodu 1, musí být objekty, které neslouží k provozu metra a jsou napájeny z jiné rozvodné sítě než z metra, od stavební konstrukce metra zcela dilatačně odděleny a opatřeny protikorozi pasivní ochranou. Tato protikorozi ochrana musí pokrývat celý povrch styku konstrukce se zemí nebo s jiným objektem a nesmí být přemostěna kovovými neizolovanými konstrukcemi nebo liniovým úložným zařízením bez izolačních vložek při výstupu z tohoto projektu. Takto provedená pasivní protikorozi ochrana se považuje za izolační vložku ve smyslu ČSN 33 3510 čl. 113. Elektrická energie z takto izolačně odděleného objektu nesmí být rozváděna mimo objekt. Je-li nutné zřídit pro takto izolačně oddělený objekt uzemňovací soustavu, je možné ji provést jako oddálenou, mimo oblast působení uzemňovací soustavy metra;
 - přívodní (napájecí) kabely 22kV podzemního vedení elektrizační soustavy do napětí 110kV, včetně vedení řídicí a zabezpečovací techniky, mají ochranné pásmo 1 m po obou stranách krajního kabelu.
- 17 ÚTM upozorňuje stavebníka, případně jeho právního zástupce, že uvedením stavby do provozu nesmí být ohrožen ani omezen bezpečný a plynulý provoz metra a stavba musí být nadále udržována tak, aby nepříznivý vliv stavby na provoz metra byl vyloučen.
- 18 ÚTM požaduje, aby výše uvedené podmínky byly v průběhu dalšího postupu přípravy, povolování, realizace a uvádění do provozu akce dodržovány. Současně si vyhrazuje právo v průběhu přípravy stavby tyto podmínky doplnit.

II Obsah dokumentace staveb v ochranném pásmu metra

Předkládaná dokumentace musí obsahovat:

- 1 Situaci v měřítku 1:500, kde bude uvedena přesná lokalizace stavby v OPM, tzn. městská čtvrť, název ulice, případně číslo popisné nebo č. parcely dle TMP. Případně je možno uvést číslo listu mapy (TMP nebo katastrální mapy) nebo souřadnice alespoň jednoho bodu systému S - JTSK.
- 2 Zákres sítí ve správě ÚTM.
- 3 Zákres průběhu hranice OPM a osy koleje metra včetně staničení (kilometráže), případně líce podzemních objektů u stanic a ostatních podpovrchových staveb. Tento zákres musí být ověřen správcem geodetické dokumentace OPM, kterým je ÚTM, odd. Ochranné pásmo metra, a je realizován externím správcem GIS.
- 4 Příčné a podélné řezy, kde bude zakreslen vzájemný prostorový vztah navržené konstrukce k zařízení metra, nadmořské výšky navrhované stavby v OPM budou uvedeny v systému ČSJNS/J. Tyto podklady zpracuje oprávněná geodetická organizace, pověřená DP.

Bez výše uvedených náležitostí nebude projektová dokumentace v DP projednána a ÚTM nevydá vyjádření ke stavbě v OPM, které je zákonnou podmínkou pro její realizaci.

III Vyjádření ÚTM ke stavbám v OPM

Žádosti o vydání vyjádření ke stavbě v OPM se podávají osobně u ÚTM, odd. Ochranné pásmo metra.

Návštěvní hodiny jsou úterý a čtvrtek od 8:00 h do 10:00 h.

Adresa pracoviště je Sazečská 1, Praha 10 (depo metra), budova A, 1. patro, číslo dveří 101.

Telefony: 222 673 834, 222 673 835, 222 673 119, 222 673 214

Adresa pro písemný styk

Dopravní podnik hl. m. Prahy, akciová společnost

úsek technický – Metro

odd. Ochranné pásmo metra 800210

Sokolovská 42/217

190 00 Praha 9

Vyjádření budou vydávána po zaplacení částky na úhradu nákladů s tím spojených.

UPOZORNĚNÍ

Stavebník je povinen požádat DSÚ, tj. Odbor pozemních komunikací a drah (DOP-O2), Magistrát hl. m. Prahy, Jungmannova 29, 110 00 Praha 1 o závazné stanovisko ke zřízení a provozování stavby v OPM ve smyslu § 7, odst. 3 zákona č. 266/1994 Sb., o dráhách.

Podkladem pro vydání závazného stanoviska DSÚ je vyjádření ÚTM.

Hana Čápková v. r.

vedoucí odd. Ochranné pásmo metra

Dopravní podnik hl. m. Prahy, a. s.
úsek technický – Metro
odd. Ochranné pásmo metra
800210
Sokolovská 42/217
190 00 Praha 9

Číslo jednací DP a.s.: 800210/ / ze dne

V Praze dne

Oznámení o zahájení stavebních prací v ochranném pásmu metra

Název stavby:

Stavebník:

Odpovědný pracovník stavebníka / telefon:

Dodavatel:

Odpovědný pracovník dodavatele / telefon:

Závazné stanovisko DSÚ ke zřízení a provozování stavby
v OPM:

č. j.: ze dne

Stavební povolení č. j.:

Plánované zahájení stavby:

Plánované ukončení stavby:

razítko a podpis stavebníka

VYJÁDŘENÍ O EXISTENCI SÍTĚ ELEKTRONICKÝCH KOMUNIKACÍ

společnosti Fast Communication s.r.o.

(„Vyjádření“)

A VŠEOBECNÉ PODMÍNKY OCHRANY SÍTĚ ELEKTRONICKÝCH KOMUNIKACÍ

společnosti Fast Communication s.r.o.

(„Všeobecné podmínky ochrany SEK“)

toto Vyjádření a Všeobecné podmínky ochrany SEK je vydané dle ustanovení § 101 zákona č. 127/2005 Sb., o elektronických komunikacích a o změně některých souvisejících zákonů, v platném znění („**Zákon o elektronických komunikacích**“), a dle ustanovení § 161 zákona č. 183/2006 Sb., o územním plánování a stavebním řádu, v platném znění („**Stavební zákon**“), a dle příslušných ustanovení zákona č. 89/2012 Sb., občanského zákoníku, v platném znění („**Občanský zákoník**“)

Číslo žádosti: FAC00524/20 („Žádost“)

Název akce („ Stavba “)	Výstavba provizorní lávky v žst. Praha - Bubny	
Důvod vydání Vyjádření („ Důvod vyjádření “)	Sloučené územní a stavební řízení	
Žadatel	TOP CON SERVIS s.r.o., Ke Stírce 1824/56, 18200 Praha 8	
Stavebník	Správa železnic, státní organizace, Sokolovská 1955/278, 19000 Praha 9	
Katastrální území	Holešovice (730122)	
Parcela		
Žádost o souhlas se zjednodušeným územním řízením	Ne	
Žádost o souhlas s veřejnoprávní smlouvou	Ne	
Platnost Vyjádření	Platnost vyjádření je 1 rok od data vydání.	

Žadatel Žádostí určil a vyznačil Zájmové území, jakož i určil Důvod Vyjádření.

Na základě určení a vyznačení Zájmového území Žadatelem a na základě určení Důvodu Vyjádření vydává společnost CNL INVEST s.r.o. za společnost Fast Communication s.r.o. následující Vyjádření:

Nedojde ke střetu se sítí elektronických komunikací (dále jen „SEK“)

společnosti Fast Communication s.r.o.

- (I) Na Žadatelem určeném a vyznačeném Zájmovém území se newyskytuje SEK společnosti Fast Communication s.r.o.
- (II) Společnost Fast Communication s.r.o. **souhlasí, aby** Stavebník a/nebo Žadatel, je-li Stavebníkem v Zájmovém území vyznačeném v Žádosti, **provedl stavbu a/nebo činnosti** povolené příslušným správním rozhodnutím vydaným dle Stavebního zákona.
- (III) Stavebník nebo jím pověřená třetí osoba je povinen řídit se Všeobecnými podmínkami ochrany SEK, které jsou nedílnou součástí Vyjádření.

Vyjádření je platné pouze pro Zájmové území určené a vyznačené Žadatelem, jakož i pro Důvod Vyjádření stanovený a určený Žadatelem v Žádosti.

Vyjádření pozbývá platnosti i) v Den konce platnosti Vyjádření, ii) změnou rozsahu Zájmového území či změnou Důvodu Vyjádření uvedeného v Žádosti a/nebo iii) jakýmkoliv porušením kterékoliv povinnosti stanovené

CNL INVEST s. r. o., Ke Klubovně 1650/9, 155 00, Praha 5, IČ: 28522648, DIČ: CZ28522648

provozovna: Ortenovo náměstí 1487/12, 170 00, Praha 7 - Holešovice

☎ +420 222 261 001, ✉ info@zadosti.cz, www.zadosti.cz, www.cnlinvest.cz

Zapsána v Obchodním rejstříku vedeného Městským soudem v Praze oddíl C, vložka 147768

Všeobecnými podmínkami ochrany SEK, to vše v závislosti na tom, která ze skutečností rozhodná pro pozbytí platnosti Vyjádření nastane nejdříve.

Společnost CNL INVEST s.r.o. vydáním tohoto Vyjádření poskytla Žadateli pro Žadatelem určené a vyznačené Zájemové území veškeré informace o SEK dostupné společnosti Fast Communication s.r.o. ke dni podání Žádosti.

Ze strany společnosti CNL INVEST s.r.o. a Fast Communication s.r.o. může v některých případech docházet ke zpracování Vašich osobních údajů. Ke zpracování Vašich osobních údajů dochází vždy v souladu s platnými právními předpisy. Konkrétní zásady a podmínky zpracování osobních údajů společností CNL INVEST s.r.o. jsou dostupné na stránce <https://www.cnlinvest.cz/zasady-ochrany-osobnich-udaju>.

V případě dotazů k Vyjádření kontaktujte prosím asistenční linku tel.: +420 222 261 001 nebo elektronicky e-mailem na fastcom@zadosti.cz

Přílohami Vyjádření jsou:

- *Žádost žadatele/stavebníka o vyjádření o existenci sítě elektronických komunikací*
- *Všeobecné podmínky ochrany SEK*
- *Informace o možném napojení na SEK ve vlastnictví společnosti Fast Communication s.r.o.*
- *Situační výkres (obsahuje Zájemové území určené a vyznačené Žadatelem a výřezy účelové mapy SEK)*

Vyjádření vydala společnost **CNL INVEST s.r.o.** dne: **13.3.2020**



A handwritten signature in blue ink, likely belonging to a representative of CNL INVEST s.r.o.

CNL INVEST s. r. o., Ke Klubovně 1650/9, 155 00, Praha 5, IČ: 28522648, DIČ: CZ28522648

provozovna: Ortenovo náměstí 1487/12, 170 00, Praha 7 - Holešovice

☎ +420 222 261 001, ✉ info@zadosti.cz, www.zadosti.cz, www.cnlinvest.cz

Zapsána v Obchodním rejstříku vedeného Městským soudem v Praze oddíl C, vložka 147768

**ŽÁDOST O VYJÁDŘENÍ O EXISTENCI SÍTĚ ELEKTRONICKÝCH KOMUNIKACÍ
společnosti Fast Communication s.r.o.**

Číslo žádosti: **FACO00524/20**
Název stavby /akce: **Výstavba provizorní lávky v žst. Praha - Bubny**
Datum podání žádosti: **13.3.2020**
Výška stavby: **12 m**
Katastrální území: **Holešovice**
Číslo parcely:
Důvod žádosti: **Sloučené územní a stavební řízení**
Popis jiného důvodu žádosti:
Žádost o souhlas se zjednodušeným územním řízením: **Ne**
Žádost o souhlas s veřejnoprávní smlouvou: **Ne**
Expresní vyřízení žádosti: **Ne**
Průběh vedení elektronicky: **Ne**

Žadatel

Firma / organizace: **TOP CON SERVIS s.r.o.**
IČ: 45274983, DIČ: CZ45274983
Kontaktní osoba: **Lenka Hluší**
Adresa: **Ke Stírce 1824/56**
Město / obec: **Praha 8**
PSČ: **18200**
Stát:
E-mail: **hlusi@topcon.cz**
Telefonní číslo: **733526577**

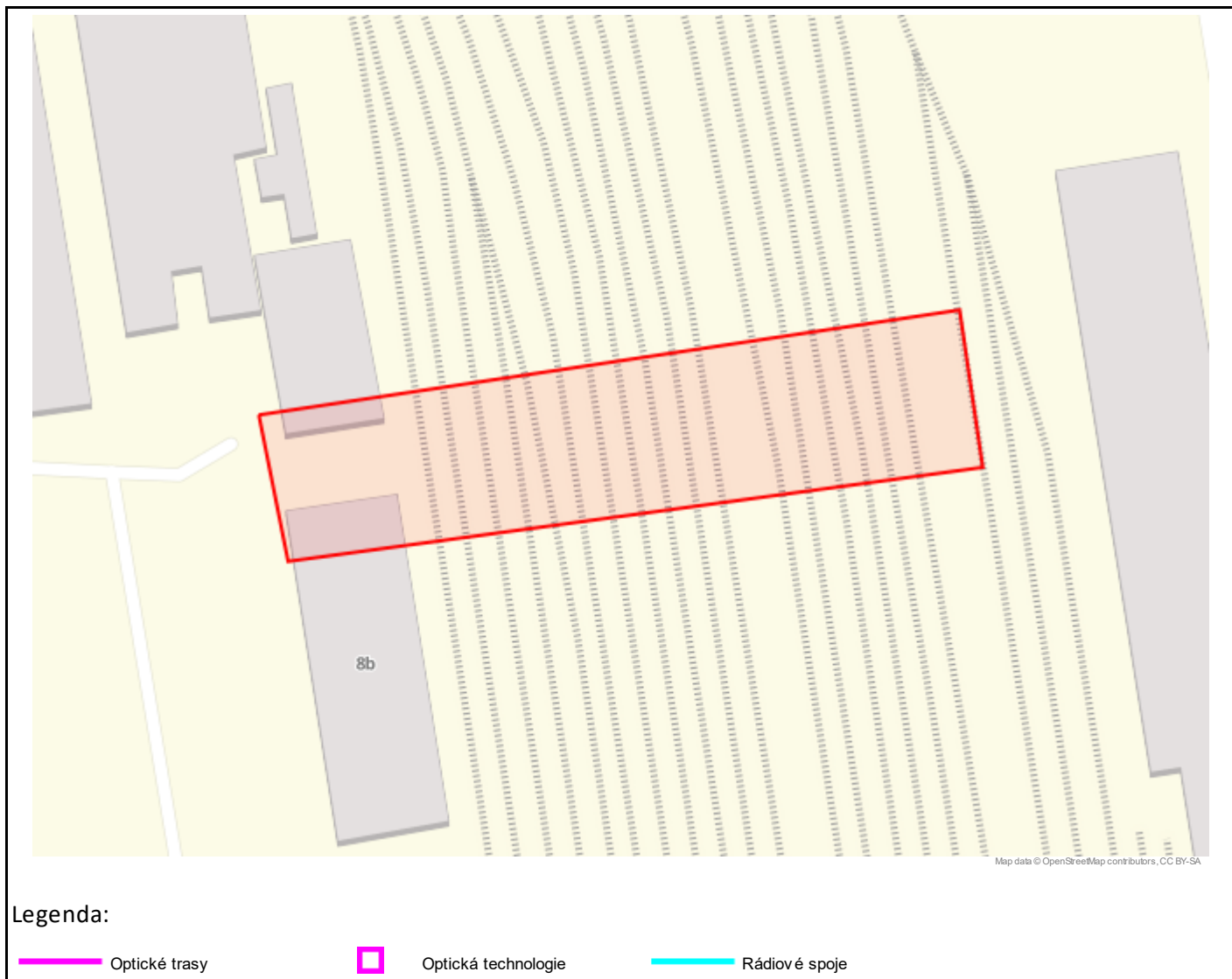
Stavebník

Firma / organizace: **Správa železnic, státní organizace**
Kontaktní osoba: **Ing. David Ježek**
Adresa: **Sokolovská 1955/278**
Město / obec: **Praha 9**
PSČ: **19000**
Stát:
E-mail: **jezekd@szdc.cz**
Telefonní číslo: **972244847**

Odeslání vyjádření s dotčením sítě elektronických komunikací

Způsob odeslání: **E-mail**
E-mailová adresa: **hlusi@topcon.cz**
Firma / organizace: **TOP CON SERVIS s.r.o.**
Kontaktní osoba: **Lenka Hluší**
Adresa: **Ke Stírce 1824/56**
Město / obec: **Praha 8**
PSČ: **18200**
Stát:

Zájmová oblast zadaná žadatelem



Geometrie zájmové oblasti (zájmových oblastí) žádosti ve formátu WKT a souřadnicovém systému S-JTSK. Zkopírováním textu lze geometrii zobrazit v jakémkoli softwaru podporujícím formát WKT.

POLYGON((-741370.153729623 -1041508.03910373,-741368.715715508 -1041531.41365509,-741258.358432707 -1041531.69694056,-741258.612182691 -1041506.74690337,-741370.153729623 -1041508.03910373))

CNL INVEST s. r. o., Ke Klubovně 1650/9, 155 00, Praha 5, IČ: 28522648, DIČ: CZ28522648

provozovna: Ortenovo náměstí 1487/12, 170 00, Praha 7 - Holešovice

☎ +420 222 261 001, ✉ info@zadosti.cz, www.zadosti.cz, www.cnlinvest.cz

Zapsána v Obchodním rejstříku vedeného Městským soudem v Praze oddíl C, vložka 147768

VŠEOBECNÉ PODMÍNKY OCHRANY SÍTĚ ELEKTRONICKÝCH KOMUNIKACÍ
společnosti Fast Communication s.r.o.

1. PLATNOST VŠEOBECNÝCH PODMÍNEK

(i) Tyto Všeobecné podmínky ochrany sítě elektronických komunikací (dále jen „VPOSEK“) tvoří součást Vyjádření (jak je tento pojem definován níže v článku 2 VPOSEK).

(ii) V případě rozporu mezi Vyjádřením a těmito VPOSEK mají přednost ustanovení Vyjádření, pokud není těmito VPOSEK stanoveno jinak.

2. DEFINICE

Níže uvedené termíny, jsou-li použity v těchto VPOSEK a uvozeny velkým písmenem, mají následující význam:

„**Fast Communication s.r.o.**“ se sídlem Praha 5 - Stodůlky, Ke klubovně 1650/9, PSČ 15500, IČ: 29021499, vedena u Městského soudu v Praze, odd.C, vl.160522;

„**Občanský zákoník**“ znamená zákon č. 89/2012 Sb., občanský zákoník, ve znění pozdějších předpisů;

„**POS**“ je zaměstnanec společnosti Fast Communication s.r.o., pověřený ochranou sítě,

„**Den**“ je kalendářní den;

„**Příslušné požadavky**“ znamená jakýkoli a každý příslušný právní předpis, vč. technických norem, nebo normativní právní akt veřejné správy či samosprávy, nebo jakékoli rozhodnutí, povolení, souhlas nebo licenci, včetně podmínek, které s ním souvisí;

„**SEK**“ je síť elektronických komunikací ve vlastnictví Fast Communication s.r.o.;

„**Stavba**“ je stavba a/nebo činnosti ve vztahu, k níž bylo vydáno Vyjádření, a je prováděna Stavebníkem a/nebo Žadatelem v souladu s Příslušnými požadavky, povolená příslušným správním rozhodnutím vydaným dle Stavebního zákona;

„**Situační výkres**“ je výkres, který je přílohou Vyjádření a obsahuje Zájmové území určené a vyznačené Žadatelem v Žádosti a výřezy účelové mapy SEK;

„**Stavebník**“ je osoba takto označená ve Vyjádření;

„**Vyjádření**“ je vyjádření o existenci sítě elektronických komunikací vydané společností CNL INVEST s.r.o.;

„**Zájmové území**“ je území označené Žadatelem a/nebo Stavebníkem v Žádosti;

„**Stavební zákon**“ je zákon č. 183/2006 Sb., o územním plánování a stavebním řádu;

„**Zákon o elektronických komunikacích**“ je zákon č. 127/2005 Sb., o elektronických komunikacích a o změně některých souvisejících zákonů, ve znění pozdějších předpisů;

„**Žadatel**“ je osoba takto označená ve Vyjádření.

„**Žádost**“ je žádost, kterou Žadatel a/nebo Stavebník požádal CNL INVEST s.r.o. o vydání Vyjádření.

3. PLATNOST A ÚČINNOST VPOSEK

Tyto VPOSEK jsou platné a účinné dnem odeslání Vyjádření na

(i) adresu elektronické pošty Stavebníka a/nebo Žadatele uvedenou v Žádosti nebo (ii) adresu pro doručení

prostřednictvím poštovní přepravy uvedenou Stavebníkem a/nebo Žadatelem v Žádosti.

4. OBECNÁ PRÁVA A POVINNOSTI STAVEBNÍKA A/NEBO ŽADATELE

(i) Stavebník, Žadatel je výslovně srozuměn s tím, že SEK je veřejně prospěšným zařízením, byla zřízena ve veřejném zájmu a je chráněna Příslušnými požadavky.

(ii) Stavebník, Žadatel nebo jím pověřená třetí osoba, je povinen při provádění Stavby nebo jiných prací, při odstraňování havárií a projektování staveb, řídit se Příslušnými požadavky, správnou praxí v oboru stavebnictví a technologickými postupy a je povinen učinit veškerá nezbytná opatření vyžadovaná Příslušnými požadavky k ochraně SEK před poškozením. Povinnosti dle tohoto odstavce má Stavebník rovněž ve vztahu k SEK, které se nachází mimo Zájmové území.

(iii) Při zjištění jakéhokoliv rozporu mezi údaji v Situačním výkresu, který je přílohou Vyjádření a skutečným stavem, je Stavebník a/nebo Žadatel povinen bez zbytečného odkladu, nejpozději Den následující po zjištění takové skutečnosti, zjištěný rozpor oznámit POS.

(iv) Případné dodatečné požadavky na úpravu a přeložení SEK zajistí společnost Fast Communication s.r.o. v souladu s ustanovením § 104 odst. 17 Zákona o elektronických komunikacích.

(v) Stavebník, Žadatel nebo jím pověřená třetí osoba, je povinen každé poškození či krádež SEK bezodkladně, nejpozději Den následující po zjištění takové skutečnosti, oznámit takovou skutečnost dohledovému centru společnosti Fast Communication s.r.o. na telefonní číslo +420 222 261 000.

(vi) Bude-li Stavebník, Žadatel nebo jím pověřená třetí osoba na společnosti Fast Communication s.r.o. požadovat, aby se jako účastník správního řízení, pro jehož účely bylo toto Vyjádření vydáno, vzdala práva na odvolání proti rozhodnutí vydanému ve správním řízení, je oprávněn kontaktovat POS.

5. ROZHODNÉ PRÁVO

Vyjádření a VPOSEK se řídí českým právem, zejména Občanským zákoníkem, Zákonem o elektronických komunikacích a Stavebním zákonem. Veškeré spory z Vyjádření či VPOSEK vyplývající budou s konečnou platností řešeny u příslušného soudu České republiky.

6. PÍSEMNÝ STYK

Písemným stykem či pojmem „písemně“ se pro účely Vyjádření a VPOSEK rozumí předání zpráv jedním z těchto způsobů:

- v listinné podobě;
- e-mailovou zprávou se zaručeným elektronickým podpisem dle zák. č. 227/2000 Sb., o elektronickém podpisu a o změně některých dalších zákonů (zákon o elektronickém podpisu), ve znění pozdějších předpisů;

7. ZÁVĚREČNÁ USTANOVENÍ

(i) Stavebník, Žadatel nebo jím pověřená třetí osoba je počínaje Dnem převzetí Vyjádření povinen užít informace a data uvedená ve Vyjádření pouze a výhradně k účelu, pro který mu byla tato poskytnuta. Stavebník, Žadatel nebo jím pověřená třetí osoba není oprávněn informace a data rozmnožovat, rozšiřovat, pronajímat, půjčovat či jinak umožnit jejich užívání třetí osobou bez předchozího písemného souhlasu společnosti Fast Communication s.r.o..

(ii) Pro případ porušení kterékoliv z povinností Stavebníka, Žadatele nebo jím pověřené třetí osoby, založené Vyjádřením /nebo těmito VPOSEK je Stavebník, Žadatel či jím pověřená třetí osoba odpovědný za veškeré náklady a škody, které společnosti Fast Communication s.r.o. vzniknou porušením povinností Stavebníka, Žadatele nebo jím pověřené třetí osoby.

Informace o možném napojení na SEK ve vlastnictví společnosti Fast Communication s.r.o.

Fast Communication s.r.o. poskytuje dle ustanovení § 161 odst. 1 Stavebního zákona tyto informace o podmínkách napojení Stavby a/nebo budovy označené v Žádosti na již existující SEK:

- (i) specifické podmínky napojení Stavby a/nebo budovy označené v Žádosti na již existující SEK Vám za společnost Fast Communication s.r.o. poskytnou pracovníci informační linky, tel.: +420 222 261 000 nebo e-mail: info@fastcom.cz („**Kontaktní osoba Fast Communication s.r.o.**“). Kontaktní osoba Fast Communication s.r.o. pro Vás bude koordinátorem případného napojení Stavby a/nebo budovy označené v Žádosti na již existující SEK, zejména poskytne informace o technickém řešení napojení a stanoví přípojný bod na již existující SEK;
- (ii) předpokladem pro napojení Stavby a/nebo budovy označené v Žádosti na již existující SEK je získání veškerých povolení a souhlasů vyžadovaných platnými právními předpisy pro vybudování té části SEK, která je nezbytná pro napojení Stavby a/nebo budovy označené v Žádosti na již existující SEK, je-li takových povolení a souhlasů dle platných právních předpisů pro vybudování SEK třeba, a rovněž splnění veškerých technických podmínek pro napojení na již existující SEK;

Další pro Vás užitečné informace k napojení na SEK ve vlastnictví společnosti Fast Communication s.r.o.:

- pokud Vaše Stavba bude umístována na základě správního rozhodnutí, doporučujeme žádost o vydání takového správního rozhodnutí podat tak, aby žádost obsahovala rovněž stavbu přípojky k SEK;
- doporučujeme stavbu přípojky k SEK v žádosti o vydání správního rozhodnutí označit jako stavební objekt - „SO trasa SEK společnosti Fast Communication s.r.o.“;
- trasu přípojky k SEK a místo napojení přípojky k SEK na již existující SEK společnosti Fast Communication s.r.o. konzultujte prosím s Kontaktní osobou Fast Communication s.r.o.;
- v případě, že jste dali na naše doporučení, a Vaše žádost o vydání správního rozhodnutí k umístění Stavby obsahovala rovněž stavbu přípojky k SEK, informujte Kontaktní osobu Fast Communication s.r.o. o nabytí právní moci správního rozhodnutí vydaného na Stavbu a stavbu přípojky k SEK, společnost Fast Communication s.r.o. se s Vámi dohodne na postoupení práv a povinností vyplývajících ze správního rozhodnutí na stavbu přípojky k SEK a zajistí výstavbu přípojky k SEK;
- stavíte-li budovu a/nebo je-li budova podstatně rekonstruována, mějte na paměti, že taková budova musí být vybavena fyzickou infrastrukturou uvnitř budovy, která umožní zavedení sítě elektronických komunikací až do koncového bodu sítě v prostoru budovy, který užívá koncový uživatel, budova musí být vybavena přístupovým bodem budovy - upozorňujeme, že se jedná o požadavky stanovené právním předpisem, zákonem č. 194/2017 Sb., o opatřeních ke snížení nákladů na zavádění vysokorychlostních sítí elektronických komunikací a o změně některých souvisejících zákonů;
- doporučujeme provést přípravu budovy na následné vybudování vnitřních komunikačních rozvodů (např. trubkováním ve zdivu) nebo vybudovat vlastní komunikační rozvody umožňující napojení k SEK;
- stavíte-li budovu, mějte na paměti, že tato musí umožňovat vstup silnoproudých a komunikačních kabelů do budovy, umístění rozvodných skříní a provedení vnitřních silnoproudých a komunikačních rozvodů až ke koncovým bodům sítě. Vnitřní komunikační rozvody musí splňovat požadavky na zabezpečení proti zneužití;
- společnost Fast Communication s.r.o. Vám nabízí zhotovení typového projektu pro realizaci vnitřních rozvodů, koncového bodu sítě a řešení vstupu vedení SEK ke koncovému bodu sítě. Máte-li o zhotovení takového typového projektu zájem, prosím obraťte se na Kontaktní osobu Fast Communication s.r.o., dohodne s Vámi vše potřebné.

Požadujete-li jakékoliv další informace o možném napojení Stavby a/nebo budovy označené v Žádosti na již existující SEK, prosíme kontaktujte Kontaktní osobu Fast Communication s.r.o..



Fine Technology Outsource, s.r.o.
Tylova 473/27
301 00 Plzeň

TOP CON SERVIS s.r.o.
Lenka Hluší
Ke Stírce 1824/46
18200 Praha 8
id 18362

č.j.: 18362 vyřizuje:

tel.: 211 155 328

e-mail: site@vyjadreni.net

Věc: **Nekolizní vyjádření**

Praha 13.3.2020

Vážený pane / Vážená paní,

společnost Fine Technology Outsource, s.r.o., se sídlem Tylova 473/27, 301 00 Plzeň Vám sděluje, že:

V zakresleném prostoru stavby nedojde ke kolizi s našimi sítěmi.

S realizací stavby **Výstavba provizorní lávky v žst. Praha - Bubny** souhlasíme. Všechny změny v PD je třeba znovu projednat.

Toto vyjádření je platné pro všechny stupně projektové dokumentace a je platné 1 rok ode dne vystavení. Nedílnou součástí je příloha (zákres sítí, případně situace stavby).

Kontakt na provozovatele - tel.: +420 211 155 328, e-mail: info@finetechnology.cz



Příloha: Situace stavby / zákres sítí

I. Obecná ustanovení

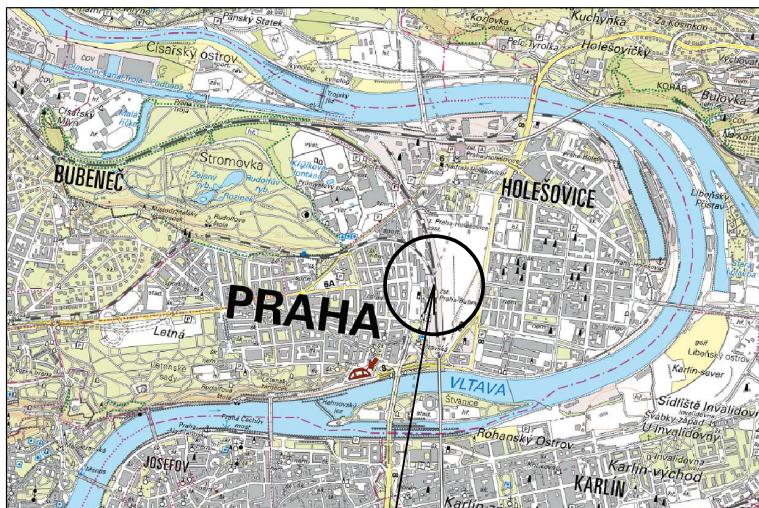
1. Stavebník, nebo jím pověřená třetí osoba, je povinen při provádění jakýchkoliv činností, zejména stavebních nebo jiných prací, při odstraňování havárií a projektování staveb, řídit se platnými právními předpisy, technickými a odbornými normami (včetně doporučených), správnou praxí v oboru stavebnictví a technologickými postupy a učinit veškerá opatření nezbytná k tomu, aby nedošlo k poškození nebo ohrožení sítě elektronických komunikací ve vlastnictví či správě subjektu uvedeného na straně 1, za který se vyjadřuje společnost Fine Technology Outsource, s.r.o.
2. Při jakékoliv činnosti v blízkosti TI je stavebník, nebo jím pověřená třetí osoba, povinen respektovat ochranné pásmo tak, aby nedošlo k poškození. Při křížení nebo souběhu činností je povinen řídit se platnými právními předpisy, technickými a odbornými normami (včetně doporučených), správnou praxí v oboru stavebnictví a technologickými postupy. Při jakékoliv činnosti ve vzdálenosti menší než 1,5 m od krajního vedení vyznačené trasy podzemního vedení nesmí používat mechanizačních prostředků a nevhodného nářadí.
3. Pro případ porušení kterékoliv z povinností stavebníka, nebo jím pověřené třetí osoby, založené Všeobecnými podmínkami ochrany sítí společnosti Fine Technology Outsource, s.r.o. je stavebník, nebo jím pověřená třetí osoba, odpovědný za veškeré náklady a škody, které vlastníkově technické infrastruktury vzniknou porušením jeho povinností.
4. V případě, že budou zemní práce zahájeny po uplynutí doby platnosti tohoto Vyjádření, nelze toto Vyjádření použít jako podklad pro vytyčení a je třeba požádat o vydání nového Vyjádření.
5. Veškeré zásahy v ochranném pásmu TI je třeba předem konzultovat s jejím vlastníkem (provozovatelem).
6. Náklady spojené s ochranou, přemístěním nebo případnou opravou TI hradí stavebník v celém rozsahu.

II. Součinnost stavebníka při přípravě stavby

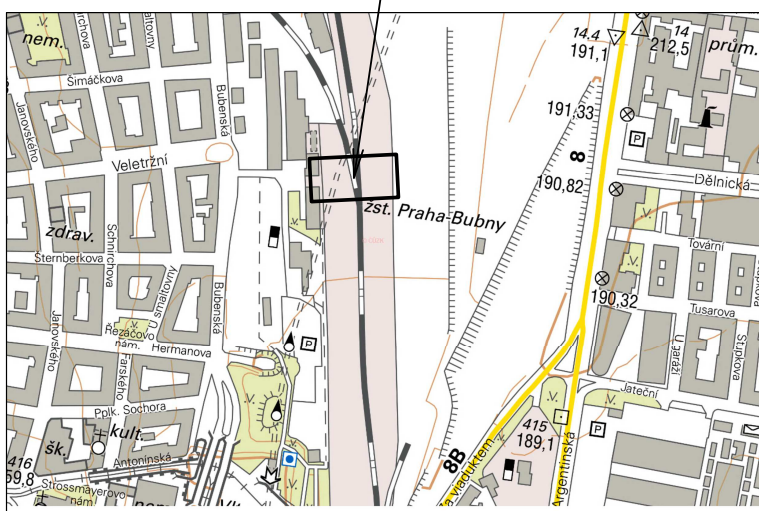
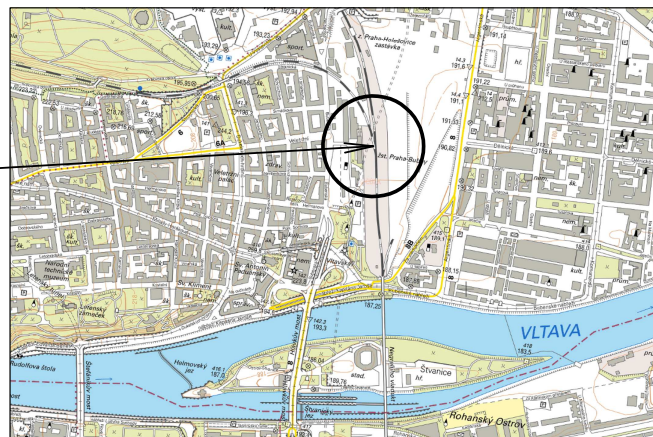
4. Při projektování stavby, při rekonstrukci, která se nachází v ochranném pásmu radiových tras vlastníka technické infrastruktury včetně dočasných objektů zařízení staveniště (jeřáby, konstrukce, atd.), nejpozději však před zahájením správního řízení ve věci povolení takové stavby, je stavebník nebo jím pověřená třetí osoba, povinen kontaktovat vlastníka TI. Ochranné pásmo radiových tras je tvořeno kruhem o poloměru 25m kolem vysílacího radiového zařízení.
5. Pokud se v zájmovém území stavby nachází podzemní silnoproudé vedení (NN) vlastníka TI je stavebník, nebo jím pověřená třetí osoba, před zahájením správního řízení ve věci povolení správního orgánu k činnosti stavebníka, nebo jím pověřené třetí osoby, nejpozději však před zahájením stavby, povinen kontaktovat vlastníka TI.

III. Křížení a souběh se SEK

1. Stavebník, nebo jím pověřená třetí osoba, je povinen v místech křížení se sítěmi technické infrastruktury, pozemními komunikacemi, parkovacími plochami, vjezdy atp. ukládat své zařízení v zákonnými předpisy stanovené hloubce a chránit technickou infrastrukturu chráničkami s přesahem minimálně 0.5 m na každou stranu od hrany křížení. Chráničku je povinen utěsnit a zamezit vnikání nečistot.
2. Stavebník nebo jím pověřená třetí osoba, je výslovně srozuměn s tím, že v případě, kdy hodlá umístit stavbu sjezdu či vjezdu, je povinen stavbu sjezdu či vjezdu umístit tak, aby metalické kabely nebyly umístěny v hloubce menší než 0,6 m a optické nebyly umístěny v hloubce menší než 1 m.
3. Stavebník, nebo jím pověřená třetí osoba, je povinen základy (stavby, opěrné zdi, podezdívky apod.) umístit tak, aby dodržel minimální vodorovný odstup 1,5 m od krajního vedení, případně kontaktovat vlastníka TI.
4. Stavebník, nebo jím pověřená třetí osoba, není oprávněn trasy TI znepřístupnit (např. zabetonováním).

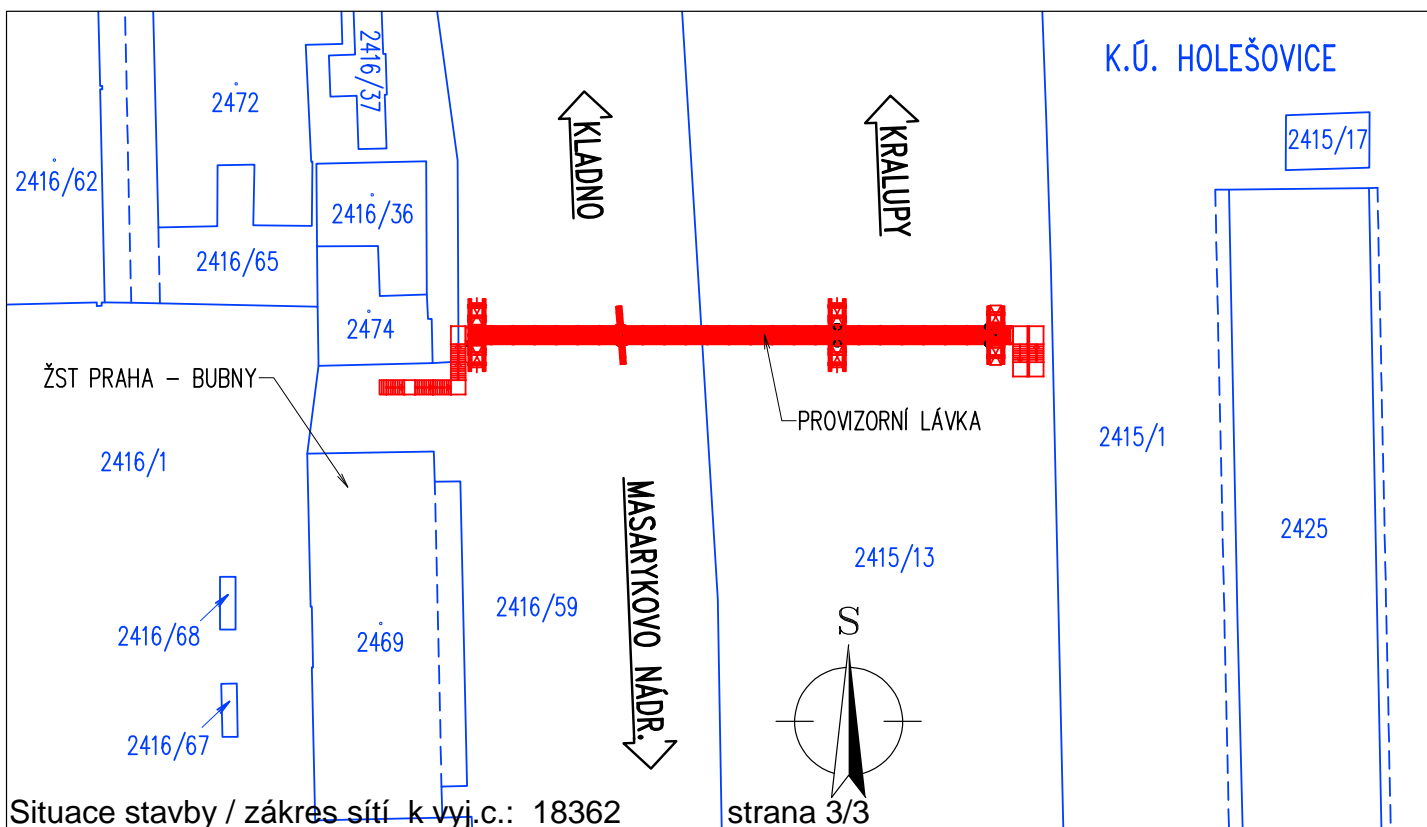


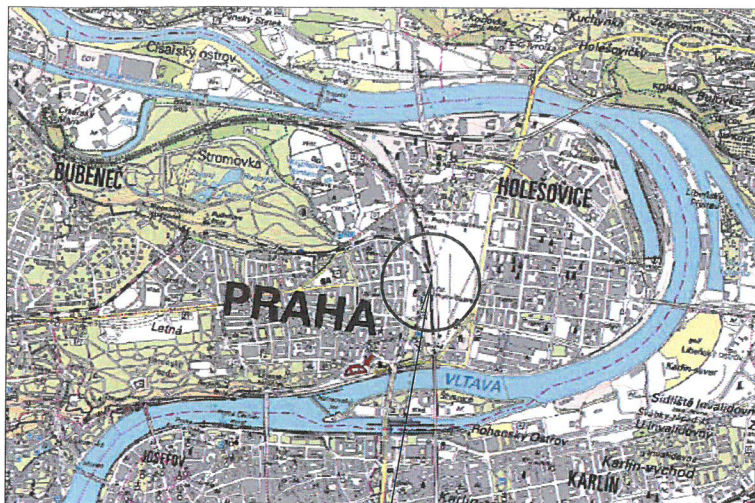
VÝSTAVBA PROVIZORNÍ LÁVKY
V ŽST. PRAHA – BUBNY



LEGENDA:

- ROZHRANÍ KATASTRÁLNÍCH ÚZEMÍ
- HRANICE KATASTRU NEMOVITOSTÍ
- 650/1 PARCELNÍ ČÍSLO POZEMKU





GREPA Networks, s.r.o.

Žitná 2324/16, 460 01 Jablonec nad Nisou

- Prohlašujeme, že v zakresleném zájmovém území naše společnost v současnosti neprovozuje, nevlastní, nemá v záměru převzít ani nebuduje veřejné a neveřejné sítě elektronických komunikací.
- Toto vyjádření má platnost 12 měsíců od data jeho vydání.
- V Jablonci nad Nisou dne 6.4.20

GREPA Networks s.r.o.

Žitná 16

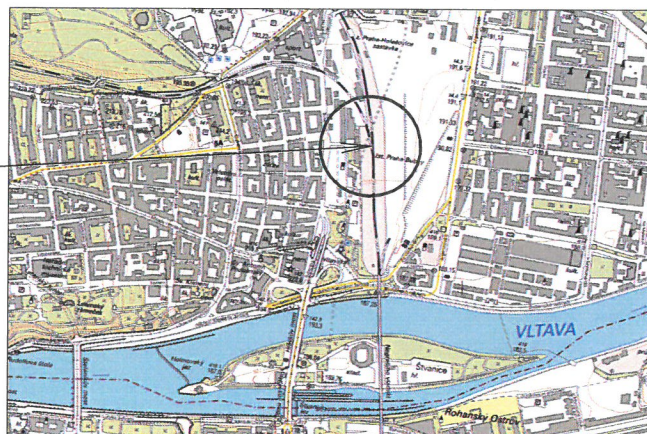
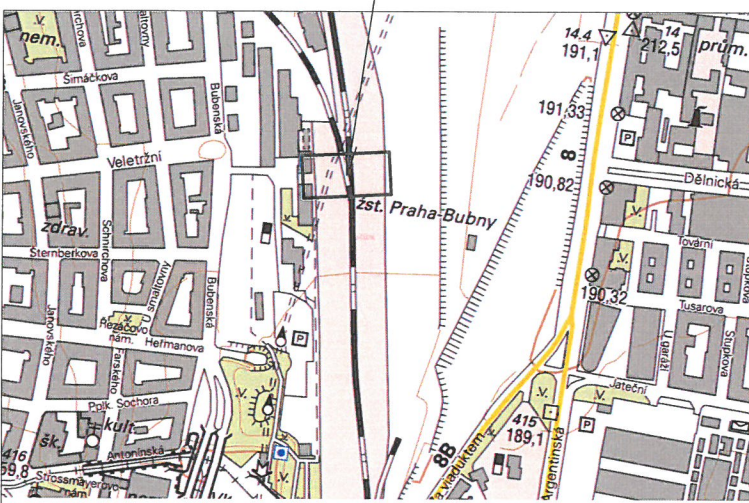
460 01 Jablonec n. N.

IČ: 25452900

DIČ: CZ25452900



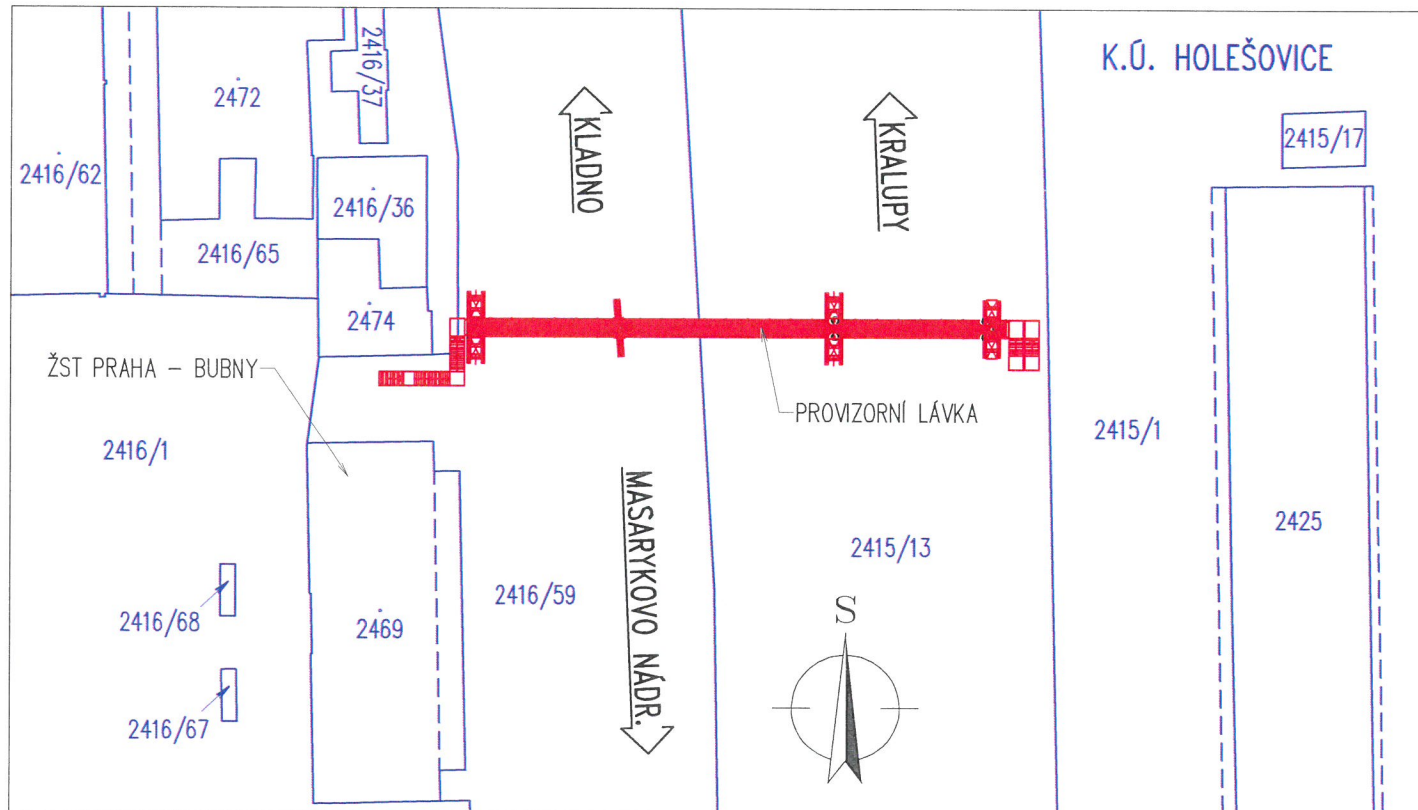
VÝSTAVBA PROVIZORNÍ LÁVKY
V ŽST. PRAHA – BUBNY



11)

LEGENDA:

- ROZHRANÍ KATASTRÁLNÍCH ÚZEMÍ
- HRANICE KATASTRU NEMOVITOSTÍ
- 650/1 PARCELNÍ ČÍSLO POZEMKU



UNI Promotion s.r.o.
Šlikova 294/31, 169 00 Praha 6
IČ: 29136032, DIČ: CZ29136032
OR MS v Praze, oddíl C, vložka 203057



ŽADATEL:

TOP CON SERVIS s.r.o.
Ke Stírce 1824/56, 18200 Praha 8
IČ: 45274983, DIČ: CZ45274983

KORESPONDENČNÍ ADRESA:

TOP CON SERVIS s.r.o.
Ke Stírce 1824/56
18200 Praha 8

NAŠE ZNAČKA:
122412213

VAŠE ZNAČKA:

VYSTAVIL:
Mark%C3%A9ta Hausmaierová
TELEFON:
725203591

Věc: Vyjádření k existenci sítí společnosti INETCO.CZ a.s.

Název akce: Výstavba provizorní lávky v žst. Praha - Bubny, k.ú. Holešovice

V zastoupení společnosti INETCO.CZ a.s. vydáváme následující stanovisko:

K Vaší žádosti po prošetření aktuálního stavu sítí sdělujeme, že v uvedené lokalitě nedojde ke styku s žádným zařízením vedeným ve správě společnosti INETCO.CZ a.s.. Z hlediska zájmu společnosti INETCO.CZ a.s. nemáme tedy ke shora uvedené akci námítky.

V Praze dne 25.03.2020

Platnost tohoto vyjádření je jeden rok od data vystavení.



Internet Praha Josefov s. r. o.

Břehová 40/1
110 00 Praha 1 - Josefov
tel. +420 775583452
info@pvip.cz

18.3.2020

TOP CON SERVIS s.r.o.
Varšavská 249/30
120 00 Praha 2

Věc: Vyjádření k existenci sítí, k územnímu řízení k umístění stavby, změně využití území, změně stavby

Název akce/stavby: **"Výstavba provizorní lávky v žst. Praha - Bubny"**

Na základě Vaší žádosti Vám sdělujeme následující:

Ve Vašem zájmovém území

se nenachází v zemi podzemní komunikační vedení ve vlastnictví společnosti Internet Praha Josefov, s.r.o.

Toto stanovisko má platnost 1 rok. Vydané stanovisko nelze prodloužit. Po uplynutí platnosti žádejte nové stanovisko.

S pozdravem a přáním krásného dne
Ing. Vít Vomáčko

Jednatel
Internet Praha Josefov s.r.o.
vit.vomacko@pvip.cz
+420 775583452

Internet Praha Josefov s.r.o.
Břehová 40/1, 110 00 Praha 1
IČO: 24826022 DIČ: CZ24826022
tel. 775 654 448
email: info@pvip.cz



INTERNET
Praha Josefov

Fine Technology Outsource, s.r.o.
Tylova 473/27
301 00 Plzeň

TOP CON SERVIS s.r.o.
Lenka Hluší
Ke Stírce 1824/46
18200 Praha 8
id 18363

č.j.: 18363 vyřizuje:

tel.: 211 155 328

e-mail: site@vyjadreni.net

Věc: **Nekolizní vyjádření**

Praha 13.3.2020

Vážený pane / Vážená paní,

společnost **Levný.net s.r.o.** se sídlem Korunní 2569/108, 101 00 Praha 10, zastoupena společností Fine Technology Outsource, s.r.o., se sídlem Tylova 473/27, 301 00 Plzeň Vám sděluje, že:

V zakresleném prostoru stavby nedojde ke kolizi se sítěmi společnosti Levný.net s.r.o..

S realizací stavby **Výstavba provizorní lávky v žst. Praha - Bubny** souhlasíme. Všechny změny v PD je třeba znovu projednat.

Toto vyjádření je platné pro všechny stupně projektové dokumentace a je platné 1 rok ode dne vystavení. Nedílnou součástí je příloha (zákres sítí, případně situace stavby).



Příloha: Situace stavby / zákres sítí

I. Obecná ustanovení

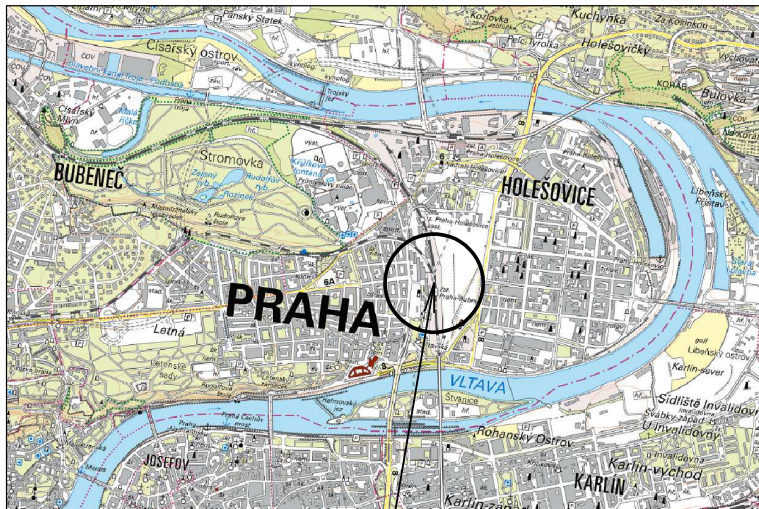
1. Stavebník, nebo jím pověřená třetí osoba, je povinen při provádění jakýchkoliv činností, zejména stavebních nebo jiných prací, při odstraňování havárií a projektování staveb, řídit se platnými právními předpisy, technickými a odbornými normami (včetně doporučených), správnou praxí v oboru stavebnictví a technologickými postupy a učinit veškerá opatření nezbytná k tomu, aby nedošlo k poškození nebo ohrožení sítě elektronických komunikací ve vlastnictví či správě subjektu uvedeného na straně 1, za který se vyjadřuje společnost Fine Technology Outsource, s.r.o.
2. Při jakékoliv činnosti v blízkosti TI je stavebník, nebo jím pověřená třetí osoba, povinen respektovat ochranné pásmo tak, aby nedošlo k poškození. Při křížení nebo souběhu činností je povinen řídit se platnými právními předpisy, technickými a odbornými normami (včetně doporučených), správnou praxí v oboru stavebnictví a technologickými postupy. Při jakékoliv činnosti ve vzdálenosti menší než 1,5 m od krajního vedení vyznačené trasy podzemního vedení nesmí používat mechanizačních prostředků a nevhodného nářadí.
3. Pro případ porušení kterékoliv z povinností stavebníka, nebo jím pověřené třetí osoby, založené Všeobecnými podmínkami ochrany sítí společnosti Fine Technology Outsource, s.r.o. je stavebník, nebo jím pověřená třetí osoba, odpovědný za veškeré náklady a škody, které vlastníkově technické infrastruktury vzniknou porušením jeho povinností.
4. V případě, že budou zemní práce zahájeny po uplynutí doby platnosti tohoto Vyjádření, nelze toto Vyjádření použít jako podklad pro vytyčení a je třeba požádat o vydání nového Vyjádření.
5. Veškeré zásahy v ochranném pásmu TI je třeba předem konzultovat s jejím vlastníkem (provozovatelem).
6. Náklady spojené s ochranou, přemístěním nebo případnou opravou TI hradí stavebník v celém rozsahu.

II. Součinnost stavebníka při přípravě stavby

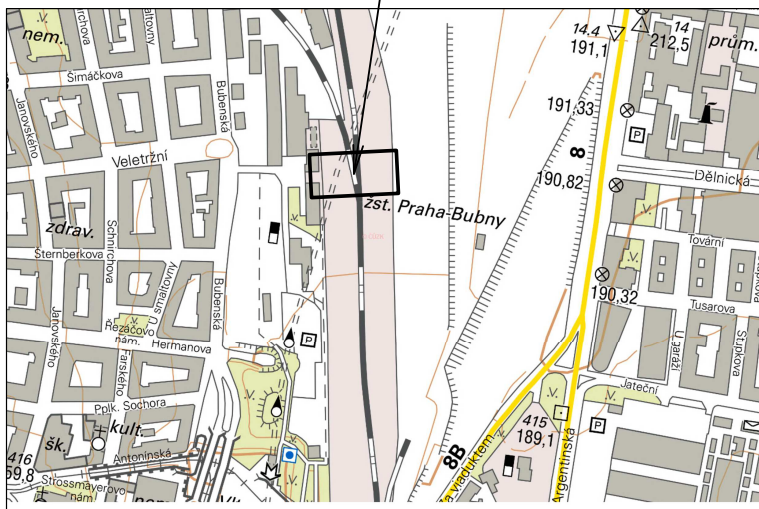
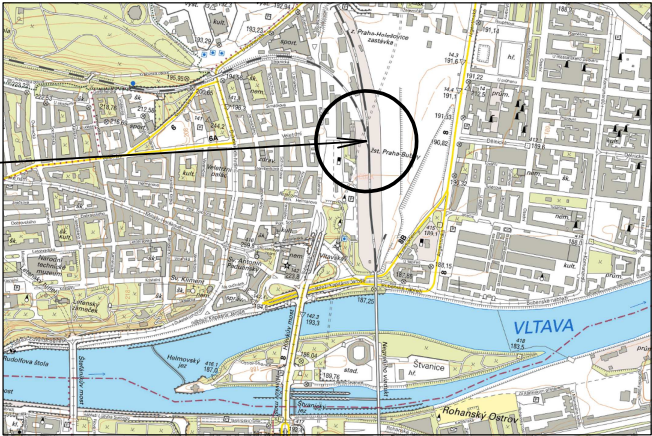
4. Při projektování stavby, při rekonstrukci, která se nachází v ochranném pásmu radiových tras vlastníka technické infrastruktury včetně dočasných objektů zařízení staveniště (jeřáby, konstrukce, atd.), nejpozději však před zahájením správního řízení ve věci povolení takové stavby, je stavebník nebo jím pověřená třetí osoba, povinen kontaktovat vlastníka TI. Ochranné pásmo radiových tras je tvořeno kruhem o poloměru 25m kolem vysílacího radiového zařízení.
5. Pokud se v zájmovém území stavby nachází podzemní silnoproudé vedení (NN) vlastníka TI je stavebník, nebo jím pověřená třetí osoba, před zahájením správního řízení ve věci povolení správního orgánu k činnosti stavebníka, nebo jím pověřené třetí osoby, nejpozději však před zahájením stavby, povinen kontaktovat vlastníka TI.

III. Křížení a souběh se SEK

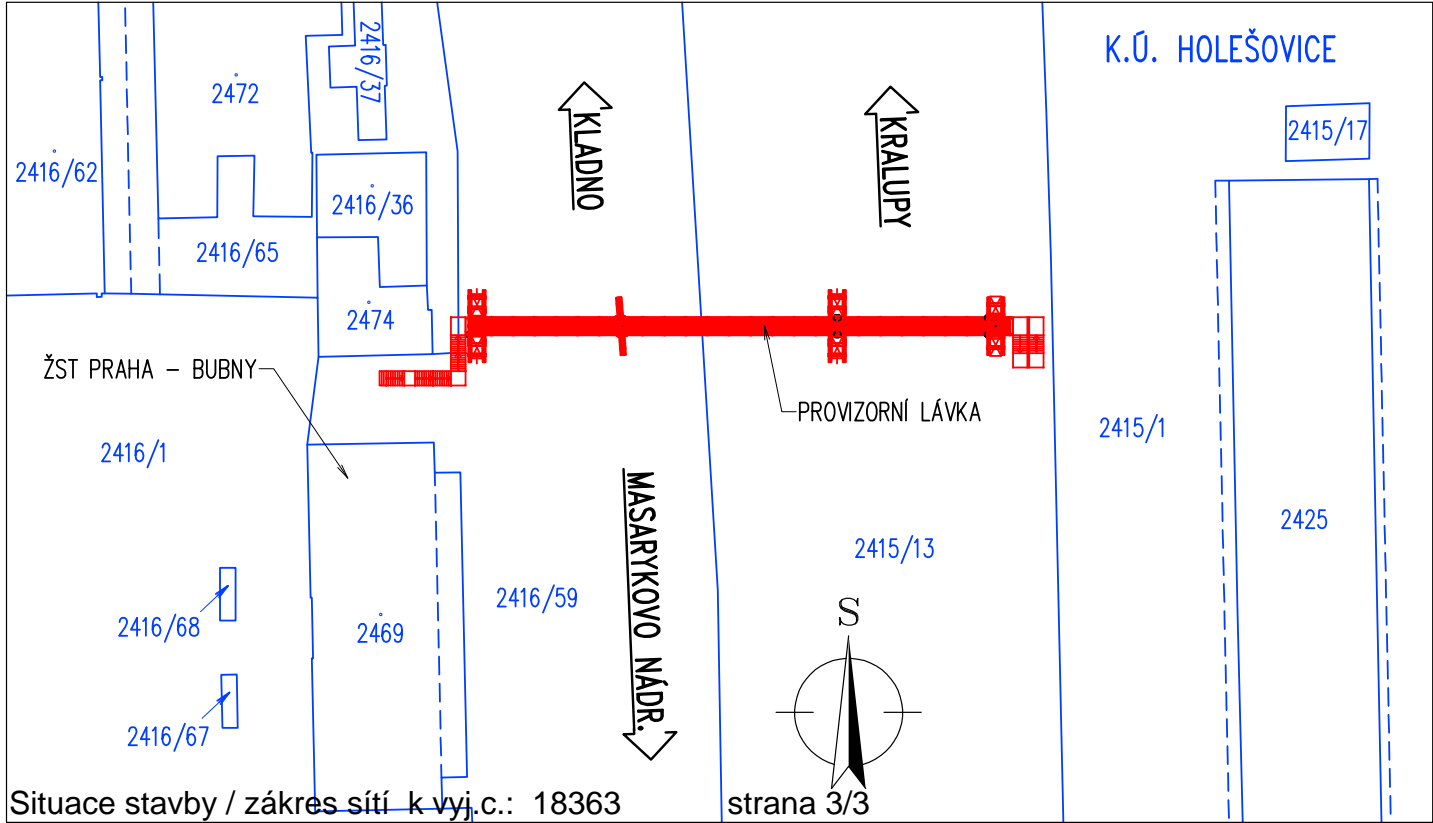
1. Stavebník, nebo jím pověřená třetí osoba, je povinen v místech křížení se sítěmi technické infrastruktury, pozemními komunikacemi, parkovacími plochami, vjezdy atp. ukládat své zařízení v zákonnými předpisy stanovené hloubce a chránit technickou infrastrukturu chráničkami s přesahem minimálně 0.5 m na každou stranu od hrany křížení. Chráničku je povinen utěsnit a zamezit vnikání nečistot.
2. Stavebník nebo jím pověřená třetí osoba, je výslovně srozuměn s tím, že v případě, kdy hodlá umístit stavbu sjezdu či vjezdu, je povinen stavbu sjezdu či vjezdu umístit tak, aby metalické kabely nebyly umístěny v hloubce menší než 0,6 m a optické nebyly umístěny v hloubce menší než 1 m.
3. Stavebník, nebo jím pověřená třetí osoba, je povinen základy (stavby, opěrné zdi, podezdívky apod.) umístit tak, aby dodržel minimální vodorovný odstup 1,5 m od krajního vedení, případně kontaktovat vlastníka TI.
4. Stavebník, nebo jím pověřená třetí osoba, není oprávněn trasy TI znepřístupnit (např. zabetonováním).

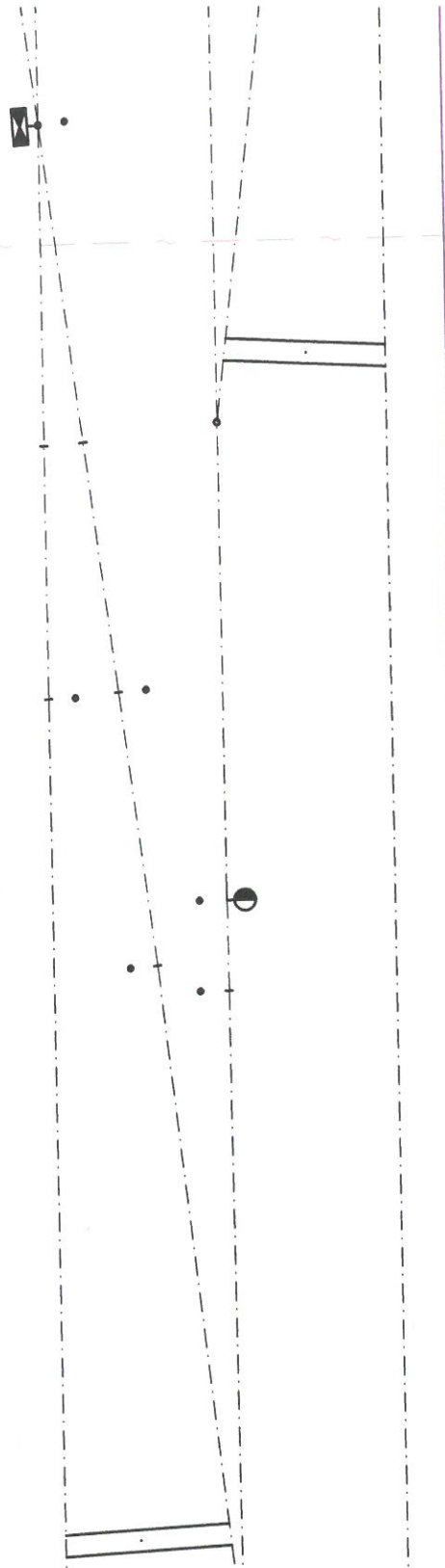


VÝSTAVBA PROVIZORNÍ LÁVKY
V ŽST. PRAHA – BUBNY



LEGENDA:
 - - - - - ROZHRANÍ KATASTRÁLNÍCH ÚZEMÍ
 — HRANICE KATASTRU NEMOVITOSTÍ
 650/1 PARCELNÍ ČÍSLO POZEMKU





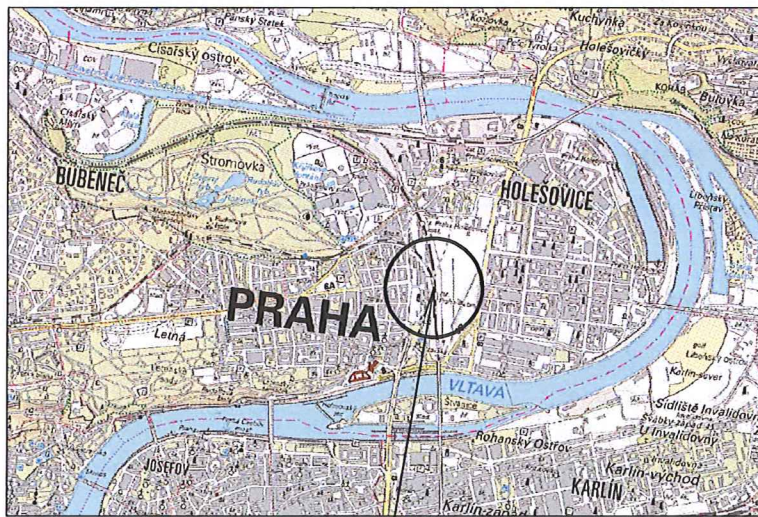
SNM MO
zastoupená Veronikou TOPKOVOU
Oddělení ochrany územních zájmů ČECHY
Souhlasí
s realizací stavby dle přiložené dokumentace.
Toto stanovisko platí po dobu dvou let.
115358/2020-1150-0úz-PM A
Praha dne: 1.8.-06-2020

15)

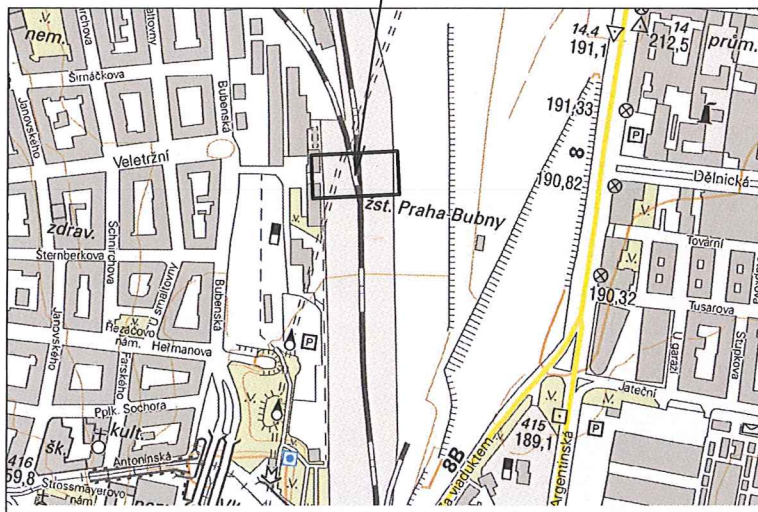
k.ú. Holešovice 730122

Údaje z Katastru nemovitostí

Č. LV	Vlastnické právo	Podíl	Právo hospodařit s majetkem státu	Adresa	Druh pozemku	Využití pozemku	Dočasný zábor		Trvalý zábor	
							KN		KN	
							ZPF (m ²)	Nezemědělská půda (m ²)	ZPF (m ²)	Nezemědělská půda (m ²)
upové cesty										
4334	České dráhy, a.s.	-	-	nábřeží Ludvíka Svobody 1222/12, Nové Město, 11000 Praha 1	ostatní plocha	dráha		478,1		
4334	České dráhy, a.s.	-	-	nábřeží Ludvíka Svobody 1222/12, Nové Město, 11000 Praha 1	ostatní plocha	dráha		1239,4		
5500	Bubny Development, s.r.o.	-	-	Vladislavova 1390/17, Nové Město, 11000 Praha 1	zastavěná plocha a nádvoří	zbojeniště		10,2		



VÝSTAVBA PROVIZORNÍ LÁVKY
V ŽST. PRAHA – BUBNY



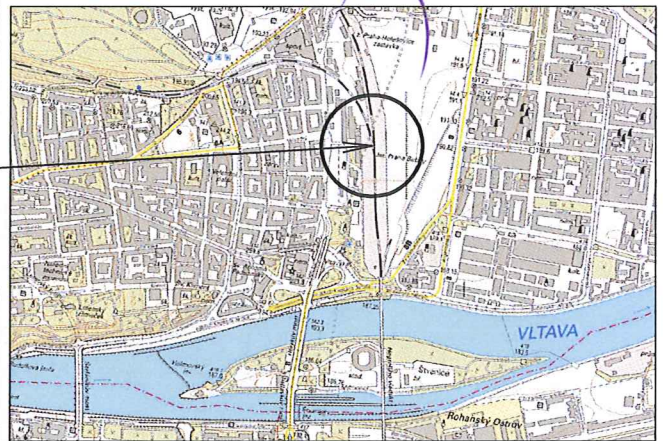
Ministerstvo vnitra ČR

V zakresleném staveništi se nenachází
žádný sdělovací kabel MV.

Nemáme námitek proti realizaci stavby.

Platnost tohoto vyjádření je 1 rok.

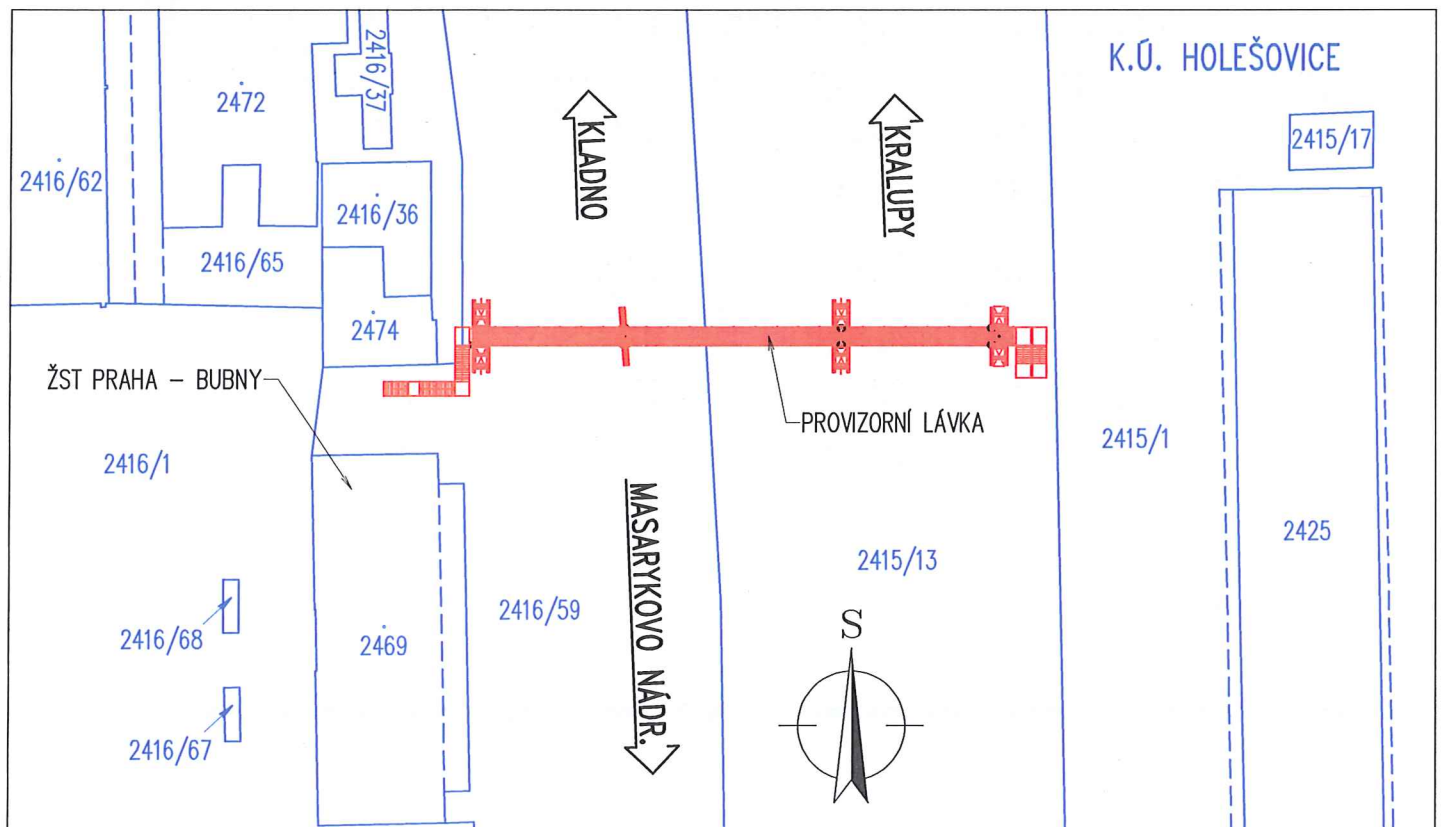
Datum 11. 9. 2020 Podpis:



16)

LEGENDA:

- ROZHRANÍ KATASTRÁLNÍCH ÚZEMÍ
- HRANICE KATASTRU NEMOVITOSTÍ
- 650/1 PARCELNÍ ČÍSLO POZEMKU



UNI Promotion s.r.o.
Šlikova 294/31, 169 00 Praha 6
IČ: 29136032, DIČ: CZ29136032
OR MS v Praze, oddíl C, vložka 203057



ŽADATEL:

TOP CON SERVIS s.r.o.
Ke Stírce 1824/56, 18200 Praha 8
IČ: 45274983, DIČ: CZ45274983

KORESPONDENČNÍ ADRESA:

TOP CON SERVIS s.r.o.
Ke Stírce 1824/56
18200 Praha 8

NAŠE ZNAČKA:
133407135

VAŠE ZNAČKA:

VYSTAVIL: Mark%C3%A9ta Hausmaier
TELEFON: 725203591

Věc: Vyjádření k existenci sítí společnosti NEW TELEKOM, spol. s r.o.

Název akce: Výstavba provizorní lávky v žst. Praha - Bubny, k.ú. Holešovice

V zastoupení společnosti NEW TELEKOM, spol. s r.o. vydáváme následující stanovisko:

K Vaší žádosti po prošetření aktuálního stavu sítí sdělujeme, že v uvedené lokalitě nedojde ke styku s žádným zařízením vedeným ve správě společnosti NEW TELEKOM, spol. s r.o.. Z hlediska zájmu společnosti NEW TELEKOM, spol. s r.o. nemáme tedy ke shora uvedené akci námitky.

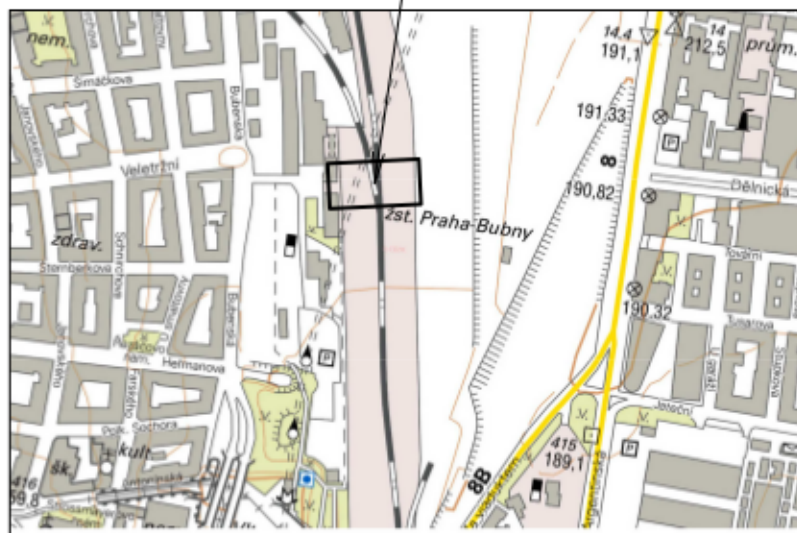
V Praze dne 25.03.2020

Platnost tohoto vyjádření je jeden rok od data vystavení.

17)



VÝSTAVBA PROVIZORNÍ LÁVKY
V ŽST. PRAHA – BUBNY



V zakreslené situaci se nenachází žádné telekomunikační vedení nebo jiná zařízení, které je v našem vlastnictví. Proti realizaci nemáme námitek. Platnost vyjádření je 1 rok od data vydání.

Dne: 8.4.2020

Podpis: *Pecka*

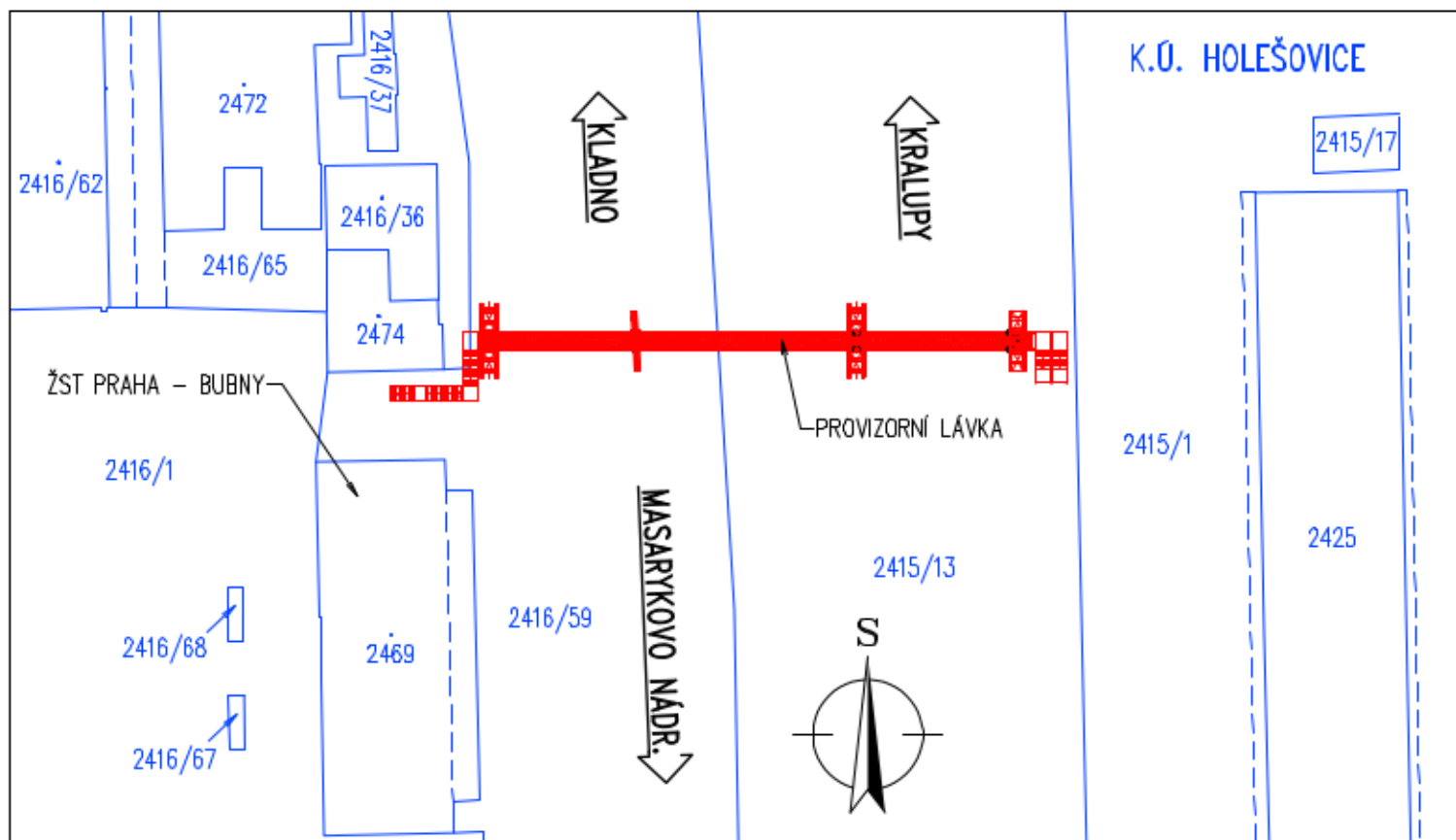
Pe3ny Net s.r.o.
Křenova 438/11, Praha 6
zapsaná u Městského soudu v Praze, oddíl C, vložka 107768
IČ: 27252183 DIČ: CZ27252183
www.pe3ny.net, email: info@pe3ny.net
tel: +420222741222, +420296397501


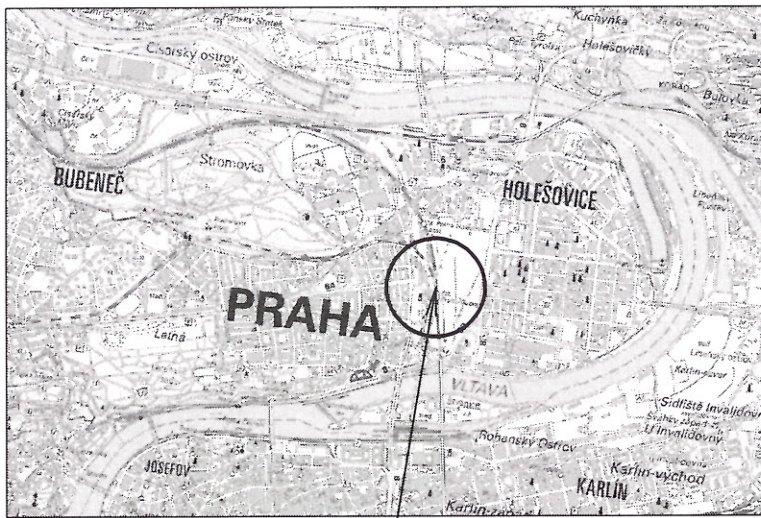


18)

LEGENDA:

- ROZHRANÍ KATASTRÁLNÍCH ÚZEMÍ
- HRANICE KATASTRU NEMOVITOSTÍ
- 650/1 PARCELNÍ ČÍSLO POZEMKU





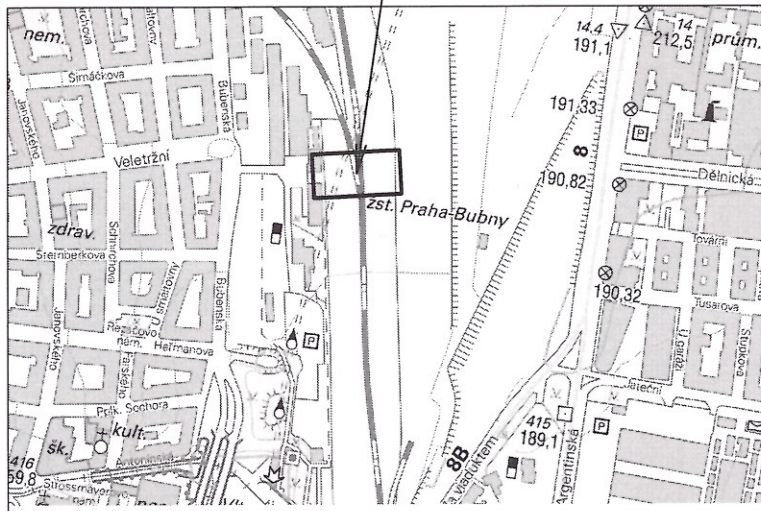
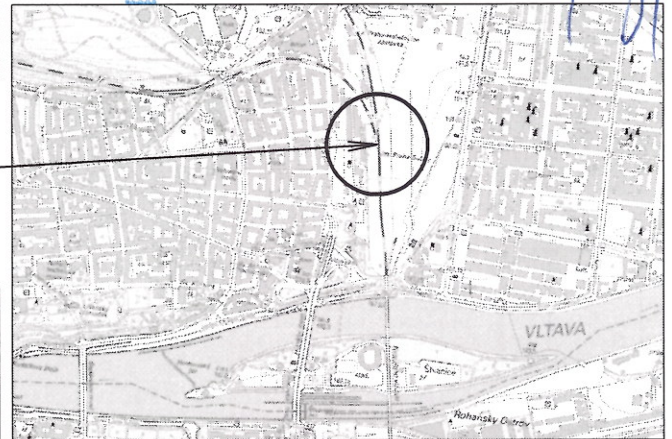
V uvedené lokalitě na vyznačeném místě se nenachází žádné telekomunikační vedení ani žádné jiné zařízení, které je v našem vlastnictví nebo v naší správě.

Platnost tohoto vyjádření je 2 roky.

10-04-2020

Datum.....Podpis.....

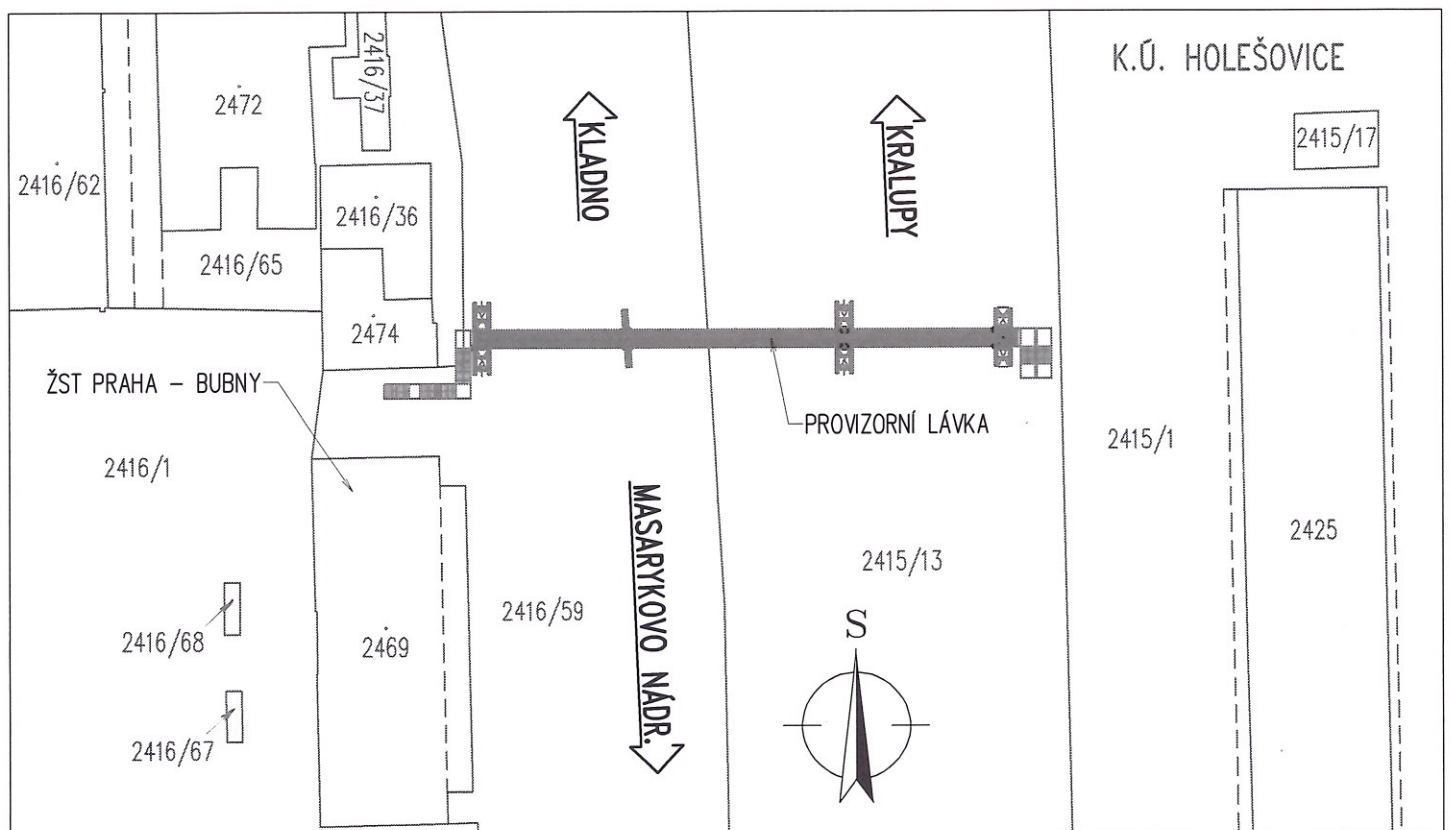
VÝSTAVBA PROVIZORNÍ LÁVKY
V ŽST. PRAHA – BUBNY



LEGENDA:

- ROZHRANÍ KATASTRÁLNÍCH ÚZEMÍ
- HRANICE KATASTRU NEMOVITOSTÍ
- 650/1 PARCELNÍ ČÍSLO POZEMKU

19)



UNI Promotion s.r.o.
Šlikova 294/31, 169 00 Praha 6
IČ: 29136032, DIČ: CZ29136032
OR MS v Praze, oddíl C, vložka 203057



ŽADATEL:

TOP CON SERVIS s.r.o.
Ke Stírce 1824/56, 18200 Praha 8
IČ: 45274983, DIČ: CZ45274983

KORESPONDENČNÍ ADRESA:

TOP CON SERVIS s.r.o.
Ke Stírce 1824/56
18200 Praha 8

NAŠE ZNAČKA:
155400407

VAŠE ZNAČKA:

VYSTAVIL: Mark%C3%A9ta Hausmaier
TELEFON: 725203591

Věc: Vyjádření k existenci sítí společnosti Pramet s.r.o.

Název akce: Výstavba provizorní lávky v žst. Praha - Bubny, k.ú. Holešovice

V zastoupení společnosti Pramet s.r.o. vydáváme následující stanovisko:

K Vaší žádosti po prošetření aktuálního stavu sítí sdělujeme, že v uvedené lokalitě nedojde ke styku s žádným zařízením vedeným ve správě společnosti Pramet s.r.o.. Z hlediska zájmu společnosti Pramet s.r.o. nemáme tedy ke shora uvedené akci námitky.

V Praze dne 19.03.2020

Platnost tohoto vyjádření je jeden rok od data vystavení.

20)



TOP CON SERVIS s.r.o.
Varšavská 249/30
120 00 Praha

NAŠE ZNAČKA

ES_2020_48418

VYŘIZUJE/LINKA

Dana Bohuslavická/+420267175497

DATUM

13.03.2020

Stanovisko k existenci plynárenských zařízení pro akci:

Výstavba provizorní lávky v žst. Praha - Bubny

Stavebník: Správa železnic, státní organizace, Praha, Sokolovská 1955/278, 19000

V zájmovém území, které je přílohou tohoto stanoviska se **nenacházejí** plynárenská zařízení provozovaná společností Pražská plynárenská Distribuce, a.s., člen koncernu Pražská plynárenská, a.s. Upozorňujeme, že na daném území se mohou nacházet plynárenská zařízení ve výstavbě a zařízení jiných vlastníků či správců a zařízení nefunkční/neprovozaná.

Vzhledem k tomu, že se plynárenská síť neustále modernizuje a rozšiřuje, tak vás žádáme, abyste si bezprostředně před zahájením jakýchkoliv stavebních činností spojených s výkopovými pracemi vždy zažádali o aktuální stanovisko k existenci plynárenských zařízení. Vyhnete se tak nejen případným škodám na nově instalovaných plynárenských zařízeních, ale zejména ochráníte sebe a svůj majetek.

Stanovisko bylo vygenerováno automaticky na základě Vaší žádosti.

Pražská plynárenská Distribuce, a. s.
člen koncernu Pražská plynárenská, a. s.
Praha 4, U Plynárny 500, PSČ 145 08

(19)

Mgr. Jindřich Zenger

vedoucí odboru
správy distribuční soustavy

Přílohy:

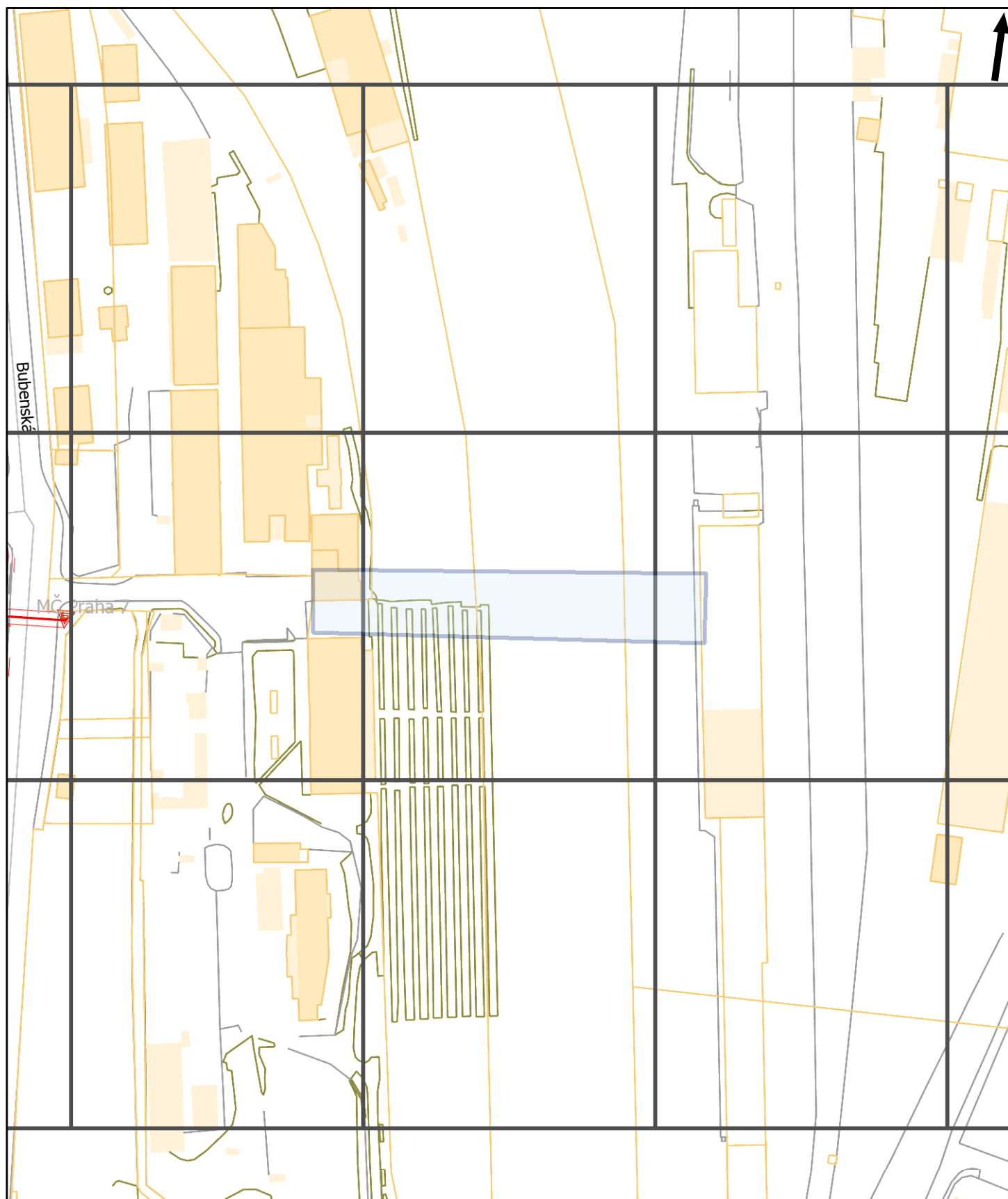
Situační výkres požadovaného zájmového území ke dni 13.03.2020

Souřadnice zakresleného zájmového území:

-741366.9956,-1041502.0864, -741238.2083,-1041503.5534, -741238.9996,-1041526.2353, -
741366.7146,-1041522.5981, -741366.9956,-1041502.0864

Tento situační výkres je nedílnou součástí stanoviska číslo ES_2020_48418
 Poloha zobrazených plynárenských zařízení je pouze schematická,
 pro přesnou lokalizaci je nutno provést vytyčení v terénu.

Datum vydání:
 13.03.2020 13:01:35



Pražská plynárenská Distribuce a.s.,
 člen koncernu Pražská plynárenská a.s.,
 U plynárny 500, Praha 4, 145 08
www.ppdistribuce.cz

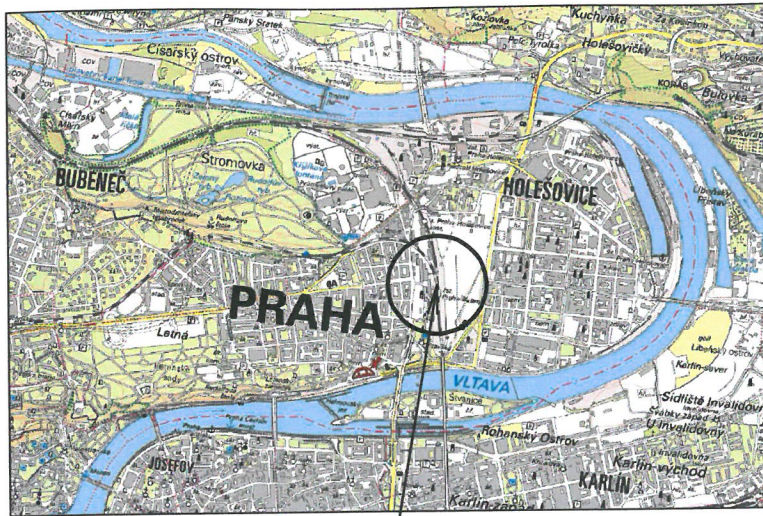
NTL
 VTL

STL 1 bar
 STL 3 bar

----- odstavené
 ---- přibližný pr.

0 40 80 m

Přehledka

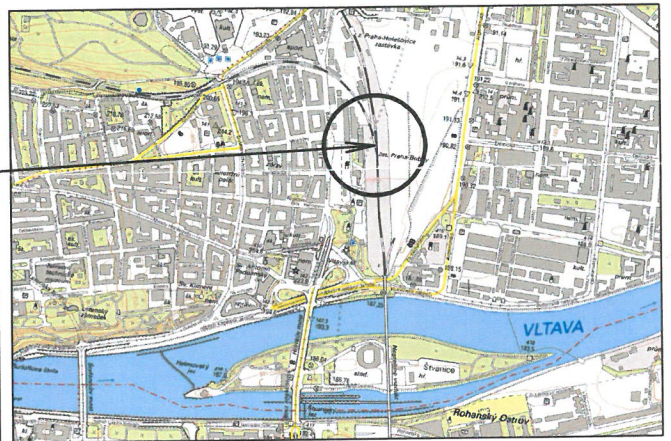
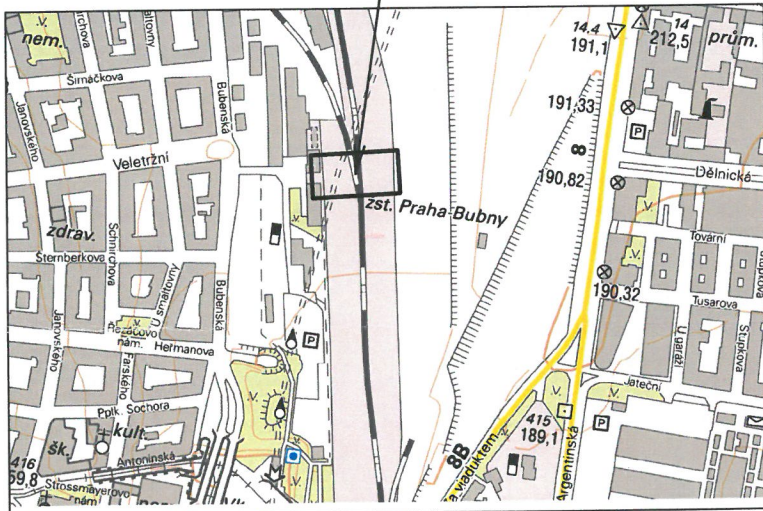


PRAŽSKÁ TEPLÁRENSKÁ a.s.
170 00 Praha 7, Portýzánská 1/7 2

Stavbou není dotčeno ochranné pásmo tepelných sítí a zařízení Pražské teplárenské a.s.
Nemáme námítky proti realizaci stavby.

Platnost tohoto vyjádření je 1 rok.
č.j.: 455/2020
Datum: 30.3.2020 Podpis: *J. Vojtek*

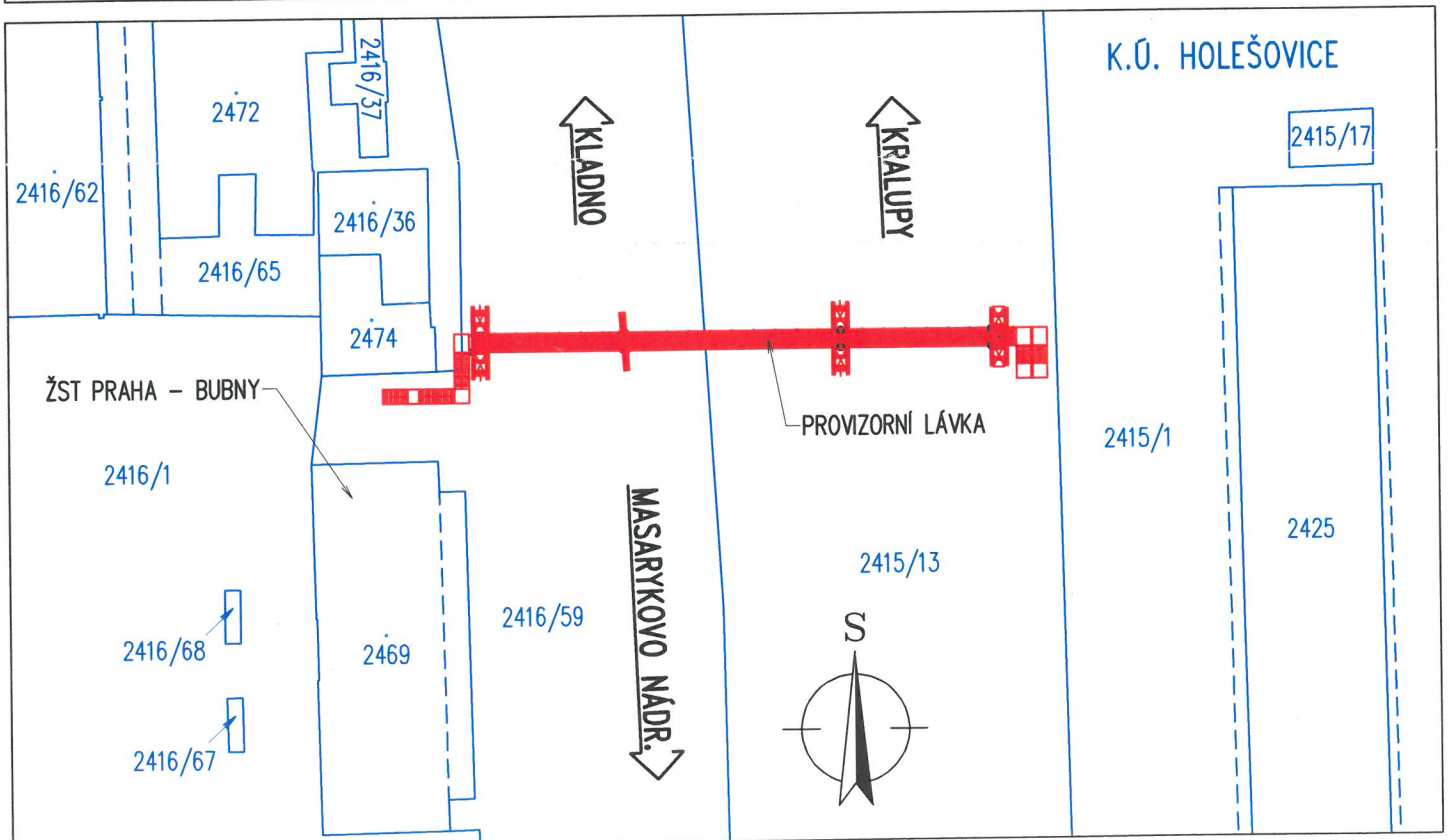
VÝSTAVBA PROVIZORNÍ LÁVKY
V ŽST. PRAHA – BUBNY



22)

LEGENDA:

- ROZHRANÍ KATASTRÁLNÍCH ÚZEMÍ
- HRANICE KATASTRU NEMOVITOSTÍ
- 650/1 PARCELNÍ ČÍSLO POZEMKU





Váš dopis zn.: **elektronické podání**
Ze dne: **13.03.2020**
Naše značka: **ZADOST18913**
Vyizuje: **David Hrouz**
Telefon: **221 501 128**
E-mail: **david.hrouz@pvk.cz**
Datum: **13.03.2020**

Žadatel:
TOP CON SERVIS s.r.o.
Ke Stírce 1824/56
18200 Praha

Poskytnutí zákresu za ízení pro stavební ízení
provozovaných společností **Pražské vodovody a kanalizace, a.s.**

Název stavby:	Výstavba provizorní lávky v žst. Praha - Bubny		
Stavebník:	Správa železnic, státní organizace		
Účel poskytnutí:	Pro stavební řízení bez VH stavby		
Lokalizační údaje:	Okres:	Hlavní město Praha	
	Obec:	Praha	
	Katastrální území, parcel. :	Holešovice, 2474	
Zájmové území:	Vymezeno v situaci uvedené v příloze*		
Kontaktní osoba:	Lenka Hluší		
Kontaktní údaje: tel., e-mail	733526577, hlusi@topcon.cz		
Platnost zákresu:	Jeden rok ode dne vyhotovení 13.03.2020		

Ve Vámi vymezeném zájmovém území se ke dni vyhotovení tohoto zákresu **nenachází** za ízení v provozování společností Pražské vodovody a kanalizace, a.s. (dále jen PVK) a/nebo jejich ochranná pásma.

Upozorujeme, že ve Vámi vymezeném zájmovém území se mohou nacházet další za ízení vodovodů a kanalizací neprovozovaná společností PVK a/nebo za ízení ve výstavbě i zrušená, vodovodní a kanalizační přípojky, vnitřní vodovody a kanalizace. Tato za ízení nejsou v poskytnutém zákresu uvedena.

Případná existence vodovodních a kanalizačních přípojek i vnitřního vodovodu a kanalizace, nemusí být součástí poskytnutého zákresu, nebo společnost PVK není jejich vlastníkem ani provozovatelem. Se žádostí o informaci doporučujeme se obrátit na vlastníky těchto za ízení (viz §3 zákona č. 274/2001 Sb., o vodovodech a kanalizacích pro veřejnou potřebu, v platném znění, kde je mimo jiné uvedeno, že vlastníkem vodovodní i kanalizační přípojky případně jejich částí z ízených před nabytím účinnosti tohoto zákona, je vlastník pozemku nebo stavby připojené na vodovod nebo kanalizaci, neprokáže-li se opak).

Pražské vodovody a kanalizace, a.s.

Ke Kablu 971/1, Hostivař, 102 00 Praha 10
Kontaktní centrum: 601 274 274, 840 111 112, E-mail: info@pvk.cz
Společnost je zapsána v obchodním rejstříku
u Městského soudu v Praze oddíl B, vložka 5297.
IČ: 25656635, DIČ: CZ25656635
www.pvk.cz



Na internetových stránkách PVK v záložce Služby, odkaz: <https://www.pvk.cz/sluzby-2/poskytovani-informaci-o-vodarenskych-a-kanalizacnich-zarizenich/>, je k dispozici rozšířená **legenda** pro zakres za ízení ve formátu PDF a DGN. Souasn jsou v záložce Služby, odkaz: <http://www.pvk.cz/sluzby-2/>, další informace o poskytovaných technických službách PVK, například informace ke z ízení p ípojky atd.

Bc. Miloš Lóži
manažer operativního útvaru technického editela

P ílohy:

- zakres za ízení v provozování PVK s legendou (ve formátu PDF)

Pražské vodovody a kanalizace, a.s.

Ke Kablu 971/1, Hostivař, 102 00 Praha 10

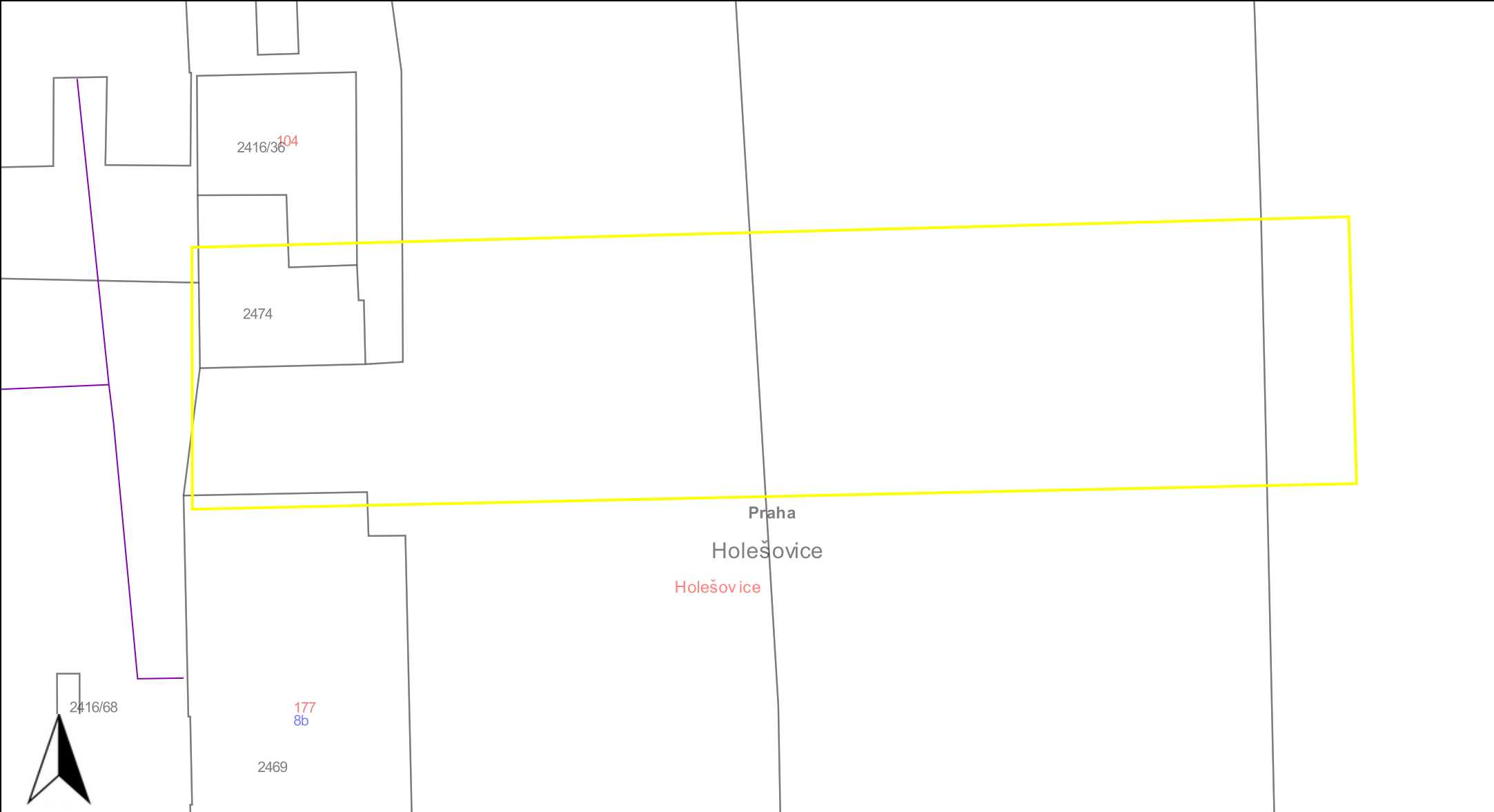
Kontaktní centrum: 601 274 274, 840 111 112, E-mail: info@pvk.cz

Společnost je zapsána v obchodním rejstříku

u Městského soudu v Praze oddíl B, vložka 5297.

IČ: 25656635, DIČ: CZ25656635

www.pvk.cz



Vydáno k žádosti číslo:


ZADOST18913 Legenda:

Datum vyhotovení zákresu:


13.3.2020

Výškový systém **Bvp**, Měřítko:

1 : 500

Vodovod --- pitná voda, --- průmyslová voda
Kanalizace --- splašková, --- srážková, --- jednotná
Elektro --- silnoproud, --- slaboproud
Vodohospodářský areál 

Zařízení mimo provoz ---
Zařízení ve výstavbě ---

Zájemové území žadatele 

Zákres neobsahuje průběh všech vodovodních a kanalizačních přípojek, vnitřních vodovodů a kanalizací, PVK není jejich vlastníkem ani provozovatelem, viz §3 zákona č.274/2001 Sb. o vodovodech a kanalizacích pro veřejnou potřebu, v platném znění.



**Pražské vodovody
a kanalizace**

ŽADATEL
TOP CON SERVIS s.r.o.
Ke Stírce 1824
Praha

ÍSLO ŽÁDOSTI
0120003301

VY ÍZUJE
odd lení Kmenová data síť

VY ÍZENO DNE
21.07.2020

Informace o existenci elektroenergetického zařízení distribuční soustavy společnosti PREdistribuce, a. s., vyžádané pro akci:

Výstavba provizorní lávky v žst. Praha - Bubny

Vážený zákazníku,

reagujeme na Vaši žádost číslo 0120003301 ze dne 21.07.2020 ve věci poskytnutí informace o existenci sítí v majetku společnosti PREdistribuce, a. s.

Sdílujeme Vám, že na Vámi vymezeném zájmovém území nedochází ke střetu s evidovaným zařízením distribuční soustavy ani s jeho ochranným pásmem.

Informace je platná 30 dní od 21.07.2020. Upozorujeme, že na vymezeném území se mohou nacházet energetická zařízení, která nejsou v majetku PREdistribuce, a. s. Pro informace o takových zařízeních kontaktujte jejich vlastníky.

Toto sdělení nahrazuje vyjádření PREdistribuce, a. s., k projektové dokumentaci a má být použito v případě stavebního i územního řízení. Platnost vyjádření je podmíněna předložením rekapitulace žádosti s vyznačenou hranicí zájmového území.

V případě, že plánujete stavbu, která vyžaduje připojení k distribuční soustavě (př. připojení nového odběru nebo zdroje elektrické energie, navýšení stávajícího výkonu), je třeba akci konzultovat se zaměstnanci z oddělení **Rozvoj a obnova sítí**. Další informace k postupu činností při realizaci stavby v ochranném pásmu energetického zařízení jsou uvedeny v příloze 'Všeobecné podmínky' nebo na webu: www.predistribuce.cz.

S pozdravem

Mgr. Dalibor Mana
vedoucí oddělení Kmenová data síť

Přílohy: 1. Rekapitulace žádosti (PDF)
2. Všeobecné podmínky (PDF)

Všeobecné podmínky k postupu činností při realizaci stavby v ochranném pásmu energetického zařízení společnosti PREdistribuce, a. s.

Informace o existenci sítí

Informace o existenci sítí PREdistribuce, má pro žadatele pouze **informativní charakter** a nenahrazuje vyjádření k projektové dokumentaci.

Základní informace o existenci sítí a umístění energetického zařízení PREdistribuce, na území hlavního města Prahy a Roztok lze získat zdarma prostřednictvím elektronické žádosti zadané na internetovém portále společnosti www.predistribuce.cz.

Pouze v případech, kdy v zájmovém území vymezeném v žádosti nedochází ke střetu s ochranným pásmem evidovaného zařízení ve vlastnictví PREdistribuce, nahrazuje tato informace vyjádření společnosti PREdistribuce, které je možné využít v rámci stavebního či územního řízení nebo při ohlášení stavby na příslušném úřadě.

Přílohou informace o existenci sítí je situační výkres zájmového území, který představuje jednotlivé mapové listy s vyznačeným průběhem tras kabelového vedení ve formátu PDF, případně kompletní sadu dat mapy sítě ve formátu DGN (volitelná možnost v rámci žádosti).

Zákazníci mohou získat informace stejného rozsahu včetně podrobných a tištěných mapových podkladů také při osobní návštěvě ve vyhrazených úředních hodinách na pracovišti **Výdej mapových podkladů** v oddělení **Kmenová data sítě**, kde je služba zpoplatněna.

Vyjádření k projektové dokumentaci

Vyjádření k projektové dokumentaci obsahuje závazné stanovisko PREdistribuce, které slouží jako podklad ke stavebnímu a územnímu řízení nebo při ohlášení stavby na příslušném úřadě v rámci plánované stavební činnosti na území hlavního města Prahy a Roztok.

Vyjádření lze získat pouze na základě **Žádosti o vyjádření PREdistribuce, a. s., k projektové dokumentaci**. Žádost musí být doručena poštou nebo osobně do oddělení **Dohled správy sítě** včetně požadovaných příloh: koordinační situace, průvodní a technické zprávy a případně plné moci. Lhůta na vyřízení žádosti je 30 dní.

Koordinační situace musí obsahovat zakreslení sítí a umístění energetického zařízení PREdistribuce na základě podkladů, které si zákazník zajišťuje prostřednictvím žádosti o informace k existenci sítí na internetovém portále společnosti nebo při osobní návštěvě na pracovišti **Výdej mapových podkladů** v oddělení **Kmenová data sítě**.

Před vlastní realizací stavby v ochranném pásmu distribuční soustavy PREdistribuce, je nezbytné získat Souhlas se zahájením výkopových prací (viz dále).

Souhlas se zahájením výkopových prací

Souhlas se zahájením výkopových prací představuje výdej aktuálních mapových podkladů včetně potvrzení v oddělení **Kmenová data sítě** a je vázán na dodržení podmínek uvedených ve stanovisku PREdistribuce v rámci vyjádření k projektové dokumentaci.

Souhlas se zahájením výkopových prací lze získat pouze osobně ve vyhrazených úředních hodinách na pracovišti **Výdej mapových podkladů**, a to minimálně 3 dny před plánovaným zahájením stavby. Souhlas má platnost 30 dní a v případě, že nedojde k zahájení realizace stavby před ukončením platnosti souhlasu, má investor stavby povinnost zažádat o jeho obnovu.

Udělení souhlasu je vázáno na předložení stanoviska PREdistribuce vydaného v rámci vyjádření k projektové dokumentaci a **je podmíněno platným souhlasem stavebního úřadu (např. stavebním povolením)**.

Vytyčení kabelových tras

Vytyčení kabelových tras se provádí, pouze pokud se v zájmovém území nenachází geodeticky zaměřené trasy nebo je situace v mapě sítě nepřehledná a nedostatečně okótována.

Je-li trasa geodeticky zaměřená, lze získat společně se Souhlasem se zahájením výkopových prací seznam zaměřených bodů, ze kterého dokáže Váš geodet určit přesnou polohu zařízení. V ostatních případech vyřizuje požadavky na vytyčení tras oddělení **Technická kancelář**. K žádosti je nezbytné přiložit mapové podklady vydané oddělením **Kmenová data sítě**.

Připojení z distribuční sítě

Zařízení k distribuční soustavě se připojuje na základě **Smlouvy o připojení**. Postup pro její uzavření se liší v závislosti na hladině napětí, ke které se zákazník chce připojit.

Zákazník vyplní a doručí na adresu Zákaznického centra PRE **Žádost o připojení z distribuční sítě PREdistribuce, a. s.**, v jedné z následujících variant: na hladině NN, na hladině NN – lokalita nebo na hladině VN.

Přílohou žádosti o připojení je koordinační situace (situační plánec umístění objektu), který musí jednoznačně určovat umístění pozemku. Pokud připojované zařízení zahrnuje náhradní zdroj, je současně potřeba doložit v rámci žádosti o připojení na hladině VN také **Dotazník o připojení náhradního zdroje elektřiny**.

Po přezkoumání žádosti v rámci společnosti PREdistribuce, a. s., zákazník poštovní zásilkou obdrží **Smlouvu o připojení** nebo **Podmínky připojení**, resp. návrh **Smlouvy o smlouvě budoucí o připojení** s informacemi o dalším postupu.

Podrobnější informace, formuláře a další soubory ke stažení jsou dostupné na internetovém portále společnosti www.predistribuce.cz.

PREdistribuce, a. s., IČO 27376516, Svornosti 3199/19a, 150 00, Praha 5

Korespondenční adresa: Na Hroudě 1492/4, 100 05, Praha 10

Zákaznické centrum PRE: Jungmannova 31 (palác Adria), Praha 1 | Vladimírova 18, Praha 4

Zákaznická linka PRE: 800 550 055

ÍSLO ŽÁDOSTI
0120003301

VY ÍZUJE
odd lení Kmenová data sít

P ÍJATO DNE
21.07.2020

Rekapitulace žádosti: Informace o existenci sítí

Výstavba provizorní lávky v žst. Praha - Bubny

ŽADATEL

Identifika ní údaje

Titul:

Jméno a p íjmení:

Lenka Hluší

Kontakt

Telefon:

E-mail:

hlusi@topcon.cz

Firma

Název:

TOP CON SERVIS s.r.o.

I :

45274983

Adresa

Ulice, . p. / . o.:

PS , obec:

Ke Stírce 1824/

Praha

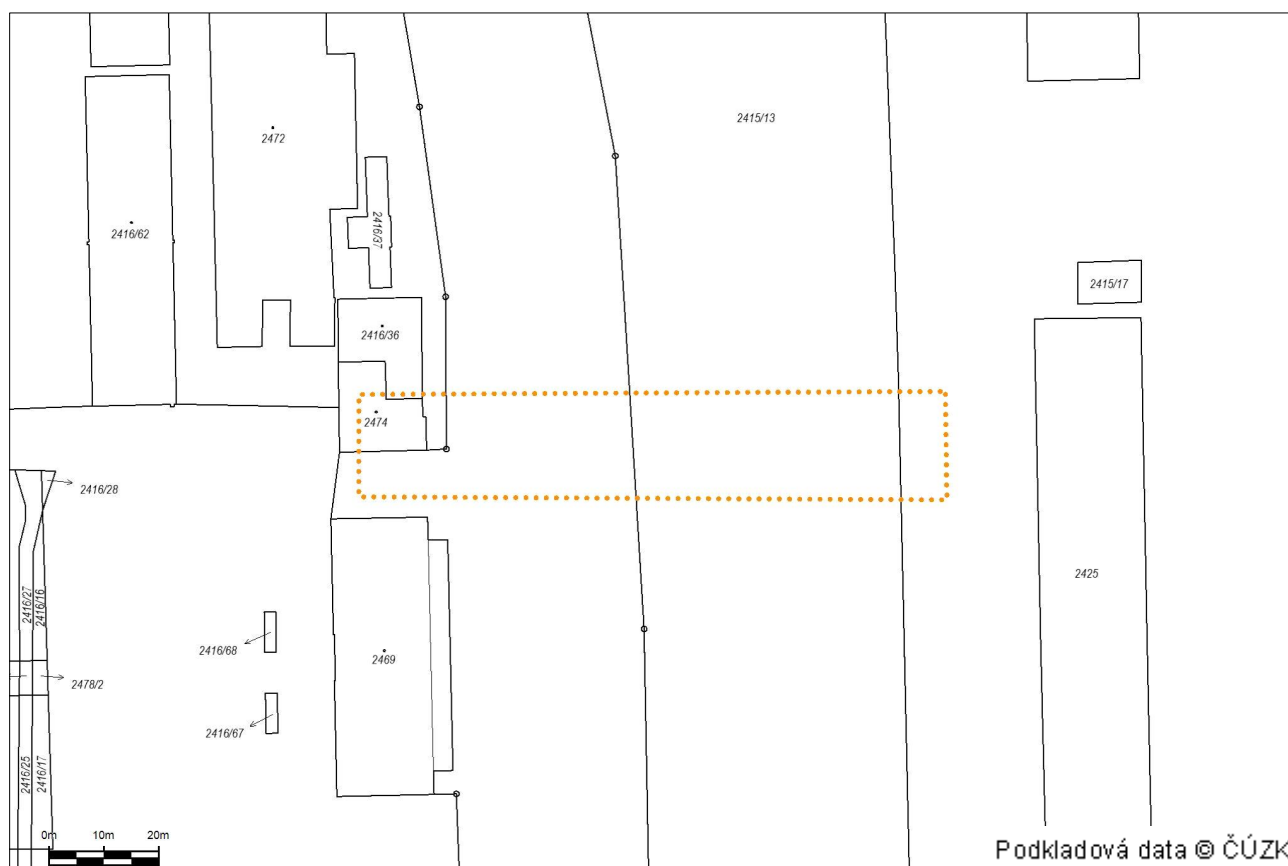
DOPL UJÍCÍ ÚDAJE

Velikost výkresu (formát PDF): A4

Požadavek na data pro zpracování projektové dokumentace (formát DGN): NE

E-mail pro elektronické doru ení: hlusi@topcon.cz

ZÁJMOVÉ ÚZEMÍ



PREdistribuce, a. s., I : 27376516, Svornosti 3199/19a, 150 00 Praha 5

Koresponden ní adresa: Na Hroud 1492/4, 100 05 Praha 10 | Zákaznická linka PRE: 800 550 055

Re: Žádost o vyjádření k existenci inženýrských sítí - lávka Bubny

Od: Martina Kašová <martina.kassova@spojenet.cz>

Komu: Hluší Lenka <hlusi@topcon.cz>

Datum: 7.4.2020 14:11

Vážení,

Věc: Výstavba provizorní lávky v žst. Praha - Bubny

k Vašemu dotazu sdělujeme, že firma SPOJE.NET s.r.o. ve zmíněných lokalitách nemá realizovány žádné inženýrské sítě.

S pozdravem

Bc. Martina Kašová

Office Manager

SPOJE.NET s.r.o.

From: Hluší Lenka <hlusi@topcon.cz>

Sent: Friday, March 13, 2020 1:06 PM

To: helpdesk@spojenet

Subject: Žádost o vyjádření k existenci inženýrských sítí - lávka Bubny

Vážení,

v příloze posílám žádost o vyjádření k existenci inženýrských sítí pro stavbu "Výstavba provizorní lávky v žst. Praha - Bubny" včetně příslušných podkladů.

S pozdravem

Lenka Hluší

TOP CON SERVIS s.r.o.

Ke Stírce 1824/56

182 00 Praha 8

tel.: 733 526 577

email: hlusi@topcon.cz

Váš dopis zn.

Ze dne

Naše zn. S 13153/IS-8318/2020-SZDC-OŘ
PHA-OPS

Listů/příloh 2/3

Vyřizuje Ing. Dohnálek Jozef

Telefon +420 972 224 614

Mobil +420 602 343 569

E-mail Dohnalek@szdc.cz

Datum 18. února 2020

TOP CON SERVIS s.r.o.

Ing. Lenka Hluší, Ph.D.

Ke Stírce 1824/56

182 00 Praha 8

Vyjádření OŘ Praha k existenci inž. sítí

/investor: Správa železnic, státní organizace/

Správa železnic, státní organizace Oblastní ředitelství Praha (dále jen OŘ PHA) Vám k akci **"Výstavba provizorní lávky v ŽST. Praha – Bubny"** z hlediska vyjádření k existenci inženýrských sítí sděluje následující:

Zájmové území stavby se nachází:

trať: Praha Masarykovo nádraží st.4 - Děčín hl.n. (včetně)

žkm: 412,100 - 412,200 oboustranně

TUDU: 0801B1

V zájmové oblasti zakreslené na předložené situaci se nacházejí inž. sítě, zařízení a objekty následujících Správ OŘ Praha – viz níže:

Správa mostů a tunelů /SMT/ OŘ PHA:

V zájmovém území se nenachází žádné zařízení v její správě.

místní správce Ing. Jiří Hubka 728541880

Kontaktní osoba: p. Gromada, 728 54 1989.

Správa pozemních staveb /SPS/OŘ PHA:

Neeviduje žádné objekty, zařízení ani inženýrské sítě v zájmovém území stavby.

Kontakt: p. Zajíčková Eva, 9722 26428.

Správa tratí Praha západ /ST Pz/ OŘ PHA:

Inženýrské sítě ve správě a údržbě ST Praha západ se v uvedeném prostoru nenacházejí.

V dalším stupni řízení požaduje předložit PD vypracovanou ve vztahu ke dráze.

Požaduje doložit příčný řez kolmý ke koleji v místě nejbližšího přiblížení stavby k trati.

V příčném řezu musí být jasné vyznačeny vzdálenostní a výškové poměry vzhledem k ose koleje. Do příčných řezů je třeba zakreslit hranici pozemků dráhy.

Kontakt: Ing. Marcela Motyčková, 601367943

Správa sdělov. a zab. techniky Praha západ /SSZT/ OŘ PHA:

Inženýrské sítě ve správě SSZT jsou orientačně zakresleny na příloze č. 1. Vyjádření k DK si vyžádejte od společnosti ČD Telematika, a.s., RS Praha – viz poslední odstavec vyjádření.

Kontakt: p. Jiří Kolář, 724053527.

Správa elektrotechniky a energetiky /SEE/ OŘ PHA:

V zájmovém území jsou vedeny páteřní kabelové trasy NN, jejichž dostupné orientační zákresy jsou v příloze č. 2 a 3. Kabelové vedení nesmí být nijak dotčeno ani na něm nesmí být zřízeno zařízení cizího právního subjektu a veškeré kabelové trasy je nutné s předstihem vytyčit. Je nutno zachovat ochranné pásmo kabelů dle EZ č.458/2000 Sb. § 46 v platném znění, včetně zákazu přejíždění kabelů vozidly s hmotností nad 6 t. Veškeré zemní práce v jejich blízkosti je nutno provádět ručně za zvýšené opatrnosti.

Přesné vytyčení kabelů objednejte u vedoucího střediska SZČ - p. Tichý Lukáš na mailové adrese Tichyl@szdc.cz s dostatečným předstihem před zahájením akce.

Upozorňuje, že plánovaná stavební činnost se nachází v blízkosti elektrizované trati se stejnosměrným napětím 3kV, kde je nutno respektovat veškeré platné normy, předpisy a zakázané činnosti v blízkosti trolejového vedení pod napětím zejména dle ČSN EN 50 110 – 1 ed. 3 a TNŽ 34 3109. Dále upozorňujeme, že dle energetického zákona č. 458/2000 Sb. § 46 v platném znění, je ochranné pásmo pro trakční vedení (tj. pro nadzemní vedení, vodiče bez izolace s napěťovou hladinou 1kV – 35kV včetně) tvořeno svislými rovinami vedenými po obou stranách vedení ve vodorovné vzdálenosti měřené kolmo na vedení ve vzdálenosti 7m od krajního vodiče. Realizace stavebních prací musí respektovat "minimální hranici přiblížení stavby" k trakčnímu vedení dle ČSN 34 1530 ed.2. obrázek 1. Vzdušné vzdálenosti mezi živými částmi trakčního vedení a stavbami nebo konstrukcemi spojenými se zemí jsou stanoveny v ČSN EN 50119 ed.2 tabulka 2. V případě že, stavební činnost bude realizována za hranicí výše uvedeného prostoru, musí být na TV zajištěna napěťová výluka a stávající TV jako celek musí být chráněn před poškozením. Samotná hranice stavby tj. dokončeného díla nesmí zasahovat do vymezeného prostoru vzdušných vzdáleností mezi živými částmi trakčního vedení a stavbami nebo konstrukcemi spojenými se zemí dle zákona č.458/2000 Sb. ve znění pozdějších předpisů, který stanovuje ochranné pásmo pro nadzemní vedení (v našem případě pro vodiče bez izolace s napětím nad 1 kV do 35 kV) 7,00 m od osy krajního vodiče.

Při stavební činnosti nad elektrizovanou tratí musí být zamezeno pádu předmětů do prostoru kolejiště dle platných ČSN EN (např. pomocí ochranných sítí). Veškeré technické náležitosti pro činnost v OPTV konzultujte se správcí zařízení TV.

V případě, kdy povaha práce vyžaduje výluku trakčního vedení, musí zhotovitel dle předpisu D7/2 požádat 100 dní před termínem první výluky o zpracování výluk u OŘ Praha do plánu (ing. Abel Jiří tel: 972 224 692, mob.: 725 389 718 e-mail: Abel@szdc.cz), nebo u SEE Praha (p. Míček Petr - tel. 972 245 406, mob: 725 771 647, e-mail MicekP@szdc.cz).

Zhotovitel je povinen si požádat o smlouvu o omezení dopravní cesty na GŘ Praha (p. Adamec Jaroslav tel: 972 244 551, mob.: 602 385 417, e-mail: AdamecJ@szdc.cz)

Zhotovitel je povinen zaslat SEE Praha objednávku na zajištění pracoviště a to nejméně 14 dní před termínem první výluky.

V dalším stupni žádosti je nutné doplnit okótované řezy se vzdálenostmi k zařízení TV. Před vypracováním dalšího stupně PD požaduje svolat místní šetření, na kterém se určí konkrétní podmínky pro výstavbu v ochranném pásmu našeho zařízení. Zápis z tohoto šetření požaduje doložit k dalšímu stupni žádosti. Správci zařízení SEE Praha v zájmovém území:

VM TV - p. Prchal Zdeněk - tel.: 972 241 443

VM SP - p. Feit Jiří - tel.: 972 241 417.

Provedení stavby musí odpovídat Technickým kvalitativním podmínkám staveb státních drah v platném znění.

Upozorňujeme, že toto vyjádření platí 2 roky ode dne vydání a je **vydáno pouze za OŘ Praha k existenci inženýrských sítí**. Nelze je použít pro územní ani stavební řízení. **Vyjádření ostatních organizačních složek dráhy (SŽ) si musíte taktéž zajistit.**

V místě stavby se mohou nacházet kabely v majetku SŽ, na kterých provádí servisní činnost společnost ČD - Telematika, a.s. Je nutno zajistit též vyjádření tohoto správce drážních zařízení.



Libor Škvára
náměstek ředitele pro techniku

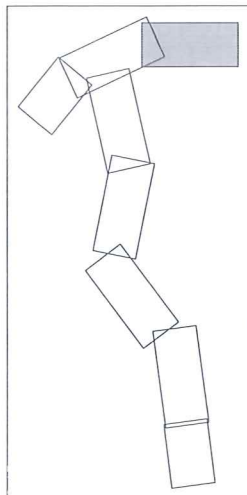
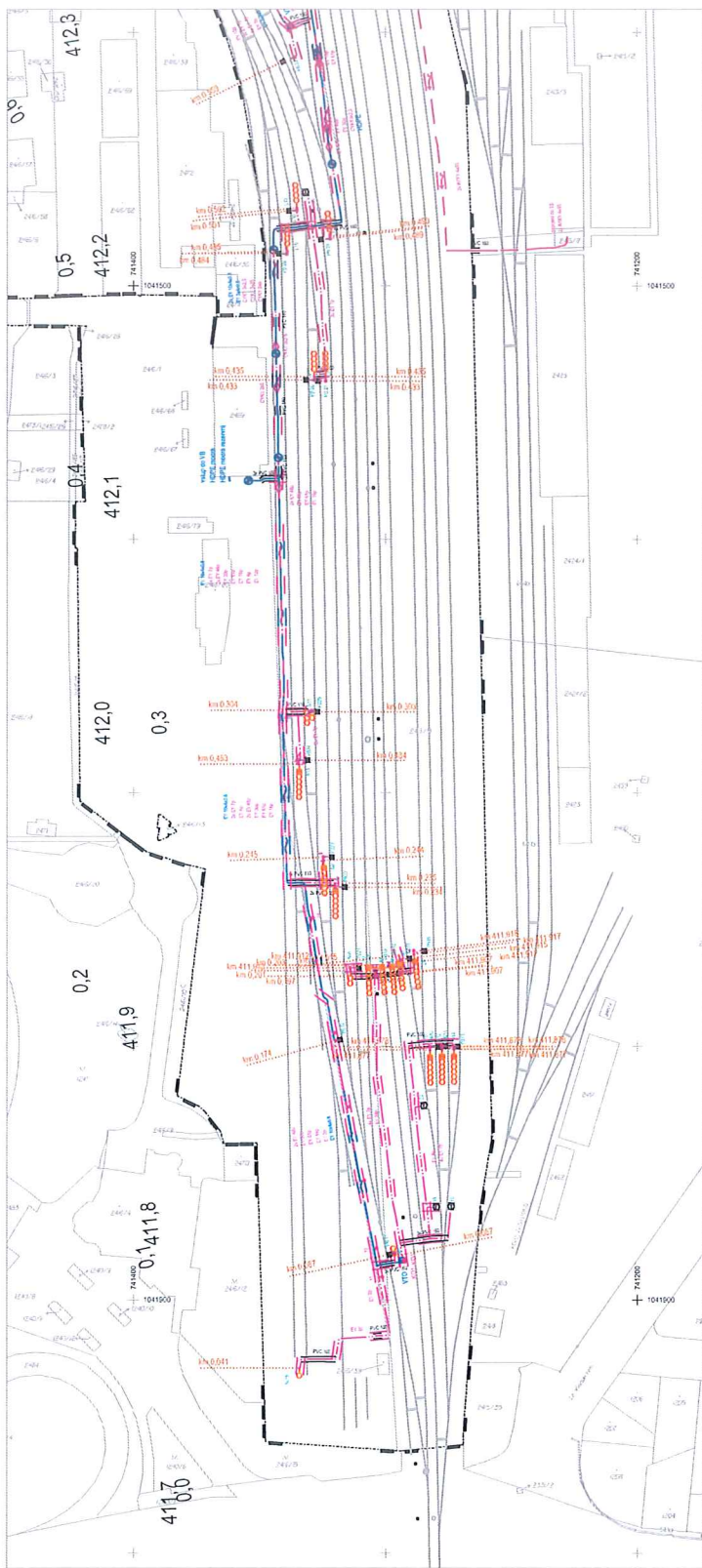
 **Správa železnic**
státní organizace
Oblastní ředitelství Praha
Partyzánská 24, 170 00 Praha 7
IČO: 70994234 DIČ: CZ70994234
[63]

Přílohy

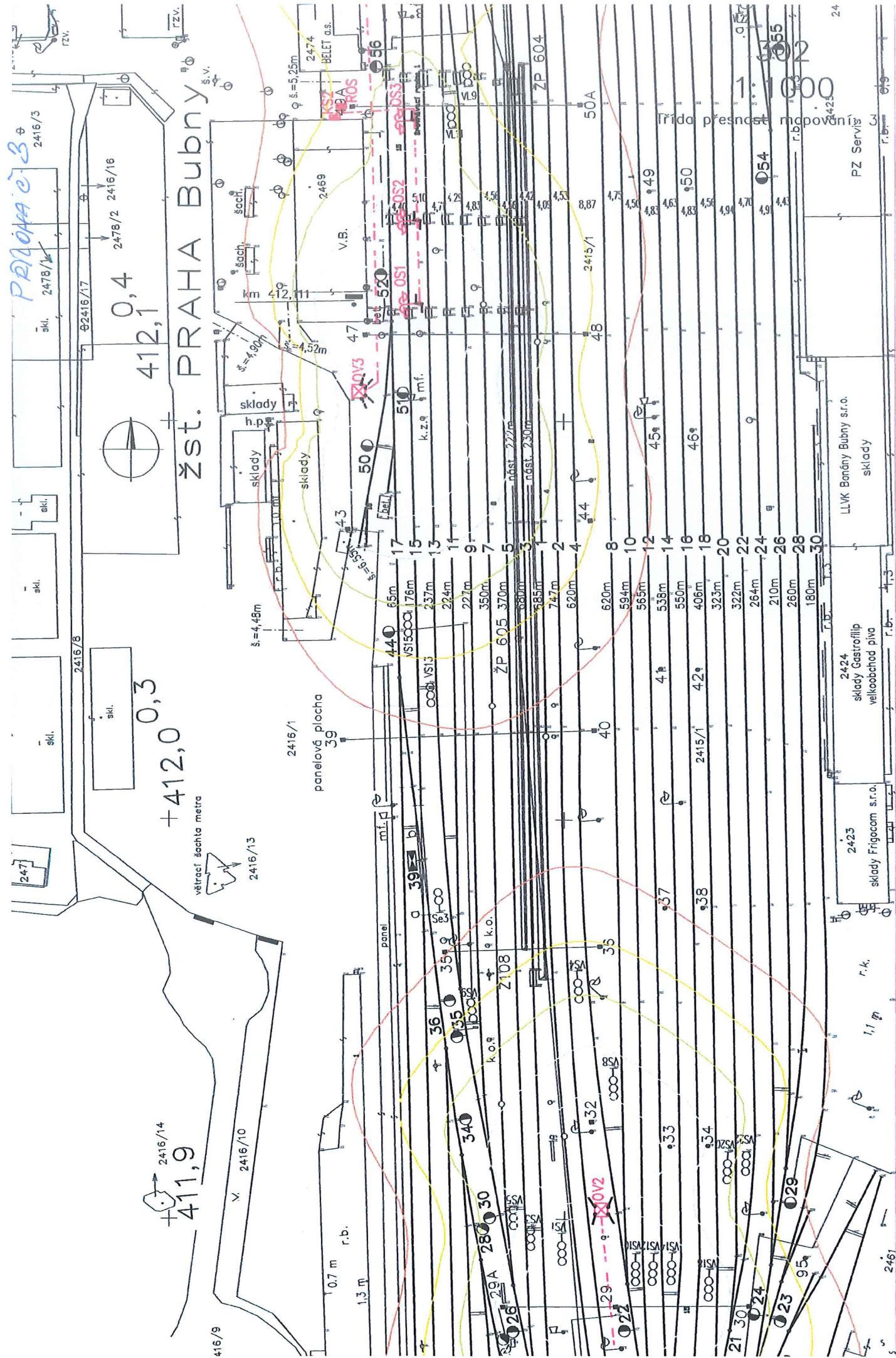
Příloha č. 1 - inženýrské sítě ve správě SSZT Praha-západ
Příloha č. 2 a 3 - Inženýrské sítě ve správě SEE OŘ Praha

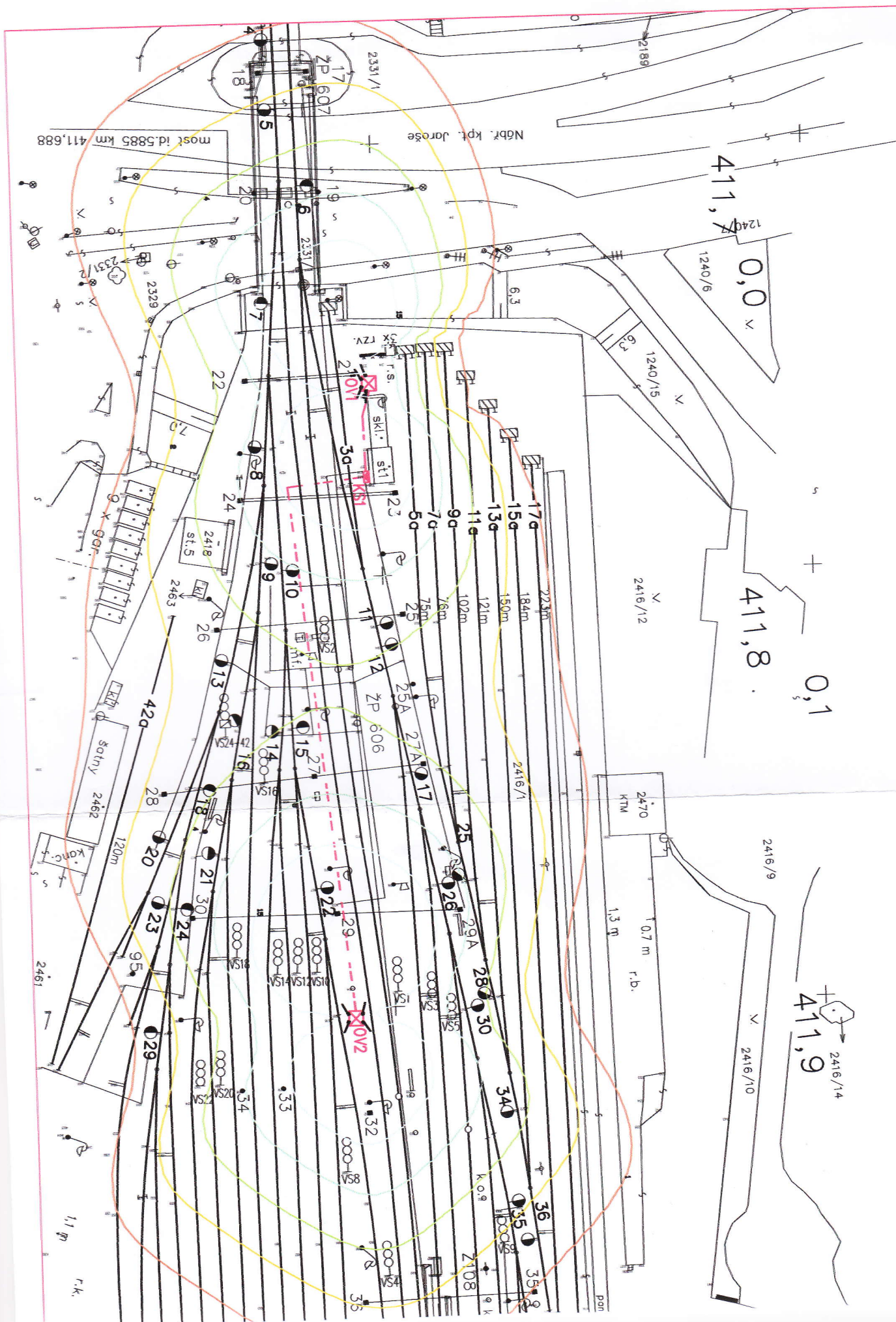
Účinností zákona č. 367/2019 Sb., tj. od 1. 1. 2020 došlo ke změně názvu státní organizace, dřívější název Správa železniční dopravní cesty, byl od uvedeného data nahrazen názvem novým Správa železnic. K uvedené změně došlo ex lege a zápis nového názvu do obchodního rejstříku nemá konstitutivní charakter, změna nemá vliv na právní postavení, práva a povinnosti, či jiné okolnosti státní organizace, totožnost subjektu, státní organizace zůstává zachována."

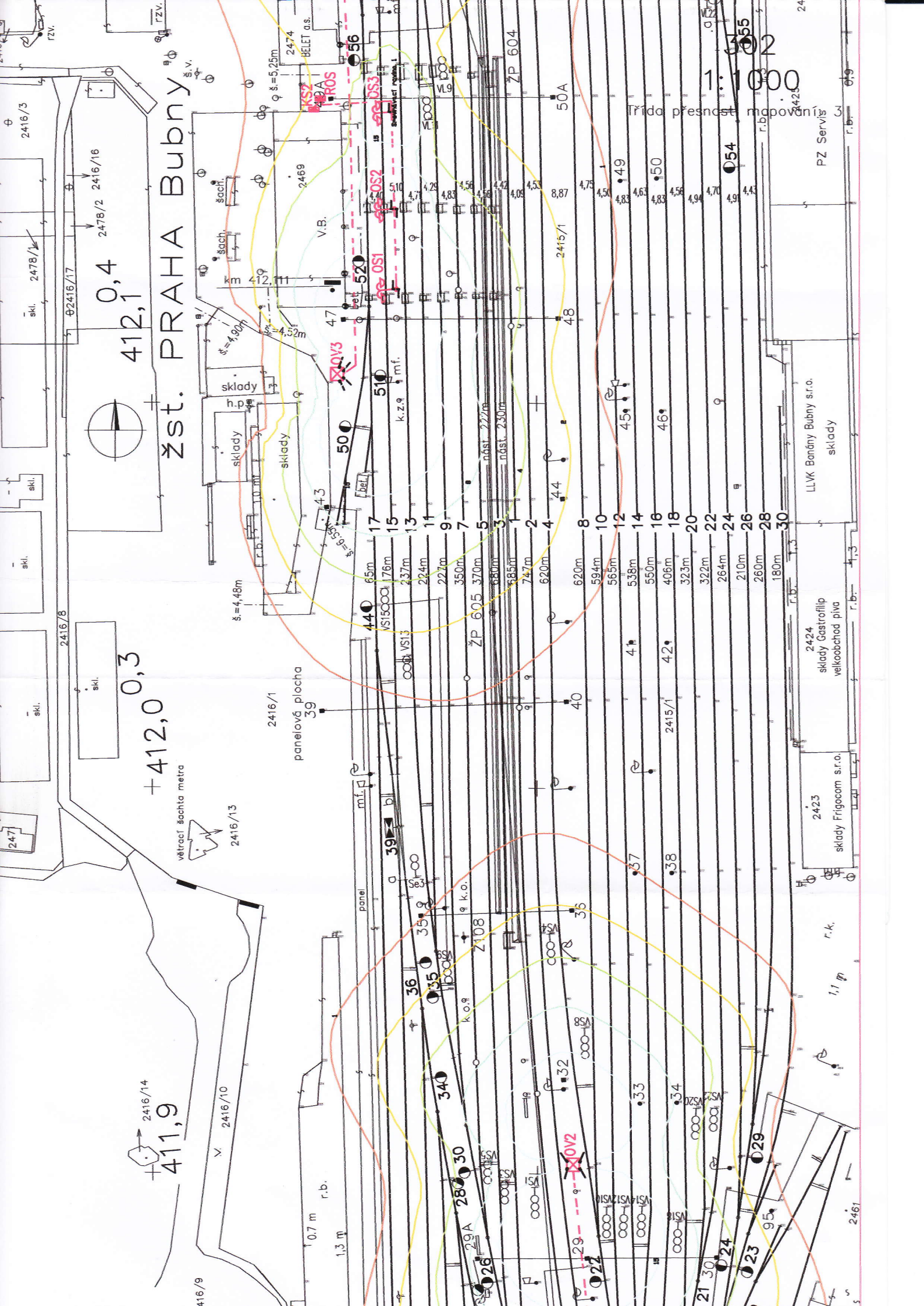
PRÍLOHA č. 1



<p>HRDÚCKA spol. s r.o.</p>		<p>25.04.2019</p>		<p>14.10.2019</p>	
<p>HRDÚCKA spol. s r.o.</p>		<p>25.04.2019</p>		<p>14.10.2019</p>	
<p>HRDÚCKA spol. s r.o.</p>		<p>25.04.2019</p>		<p>14.10.2019</p>	
<p>HRDÚCKA spol. s r.o.</p>		<p>25.04.2019</p>		<p>14.10.2019</p>	
<p>HRDÚCKA spol. s r.o.</p>		<p>25.04.2019</p>		<p>14.10.2019</p>	
<p>HRDÚCKA spol. s r.o.</p>		<p>25.04.2019</p>		<p>14.10.2019</p>	
<p>HRDÚCKA spol. s r.o.</p>		<p>25.04.2019</p>		<p>14.10.2019</p>	
<p>HRDÚCKA spol. s r.o.</p>		<p>25.04.2019</p>		<p>14.10.2019</p>	
<p>HRDÚCKA spol. s r.o.</p>		<p>25.04.2019</p>		<p>14.10.2019</p>	
<p>HRDÚCKA spol. s r.o.</p>		<p>25.04.2019</p>		<p>14.10.2019</p>	
<p>HRDÚCKA spol. s r.o.</p>		<p>25.04.2019</p>		<p>14.10.2019</p>	
<p>HRDÚCKA spol. s r.o.</p>		<p>25.04.2019</p>		<p>14.10.2019</p>	
<p>HRDÚCKA spol. s r.o.</p>		<p>25.04.2019</p>		<p>14.10.2019</p>	
<p>HRDÚCKA spol. s r.o.</p>		<p>25.04.2019</p>		<p>14.10.2019</p>	
<p>HRDÚCKA spol. s r.o.</p>		<p>25.04.2019</p>		<p>14.10.2019</p>	
<p>HRDÚCKA spol. s r.o.</p>		<p>25.04.2019</p>		<p>14.10.2019</p>	
<p>HRDÚCKA spol. s r.o.</p>		<p>25.04.2019</p>		<p>14.10.2019</p>	
<p>HRDÚCKA spol. s r.o.</p>		<p>25.04.2019</p>		<p>14.10.2019</p>	
<p>HRDÚCKA spol. s r.o.</p>		<p>25.04.2019</p>		<p>14.10.2019</p>	
<p>HRDÚCKA spol. s r.o.</p>		<p>25.04.2019</p>		<p>14.10.2019</p>	
<p>HRDÚCKA spol. s r.o.</p>		<p>25.04.2019</p>		<p>14.10.2019</p>	
<p>HRDÚCKA spol. s r.o.</p>		<p>25.04.2019</p>		<p>14.10.2019</p>	
<p>HRDÚCKA spol. s r.o.</p>		<p>25.04.2019</p>		<p>14.10.2019</p>	
<p>HRDÚCKA spol. s r.o.</p>		<p>25.04.2019</p>		<p>14.10.2019</p>	
<p>HRDÚCKA spol. s r.o.</p>		<p>25.04.2019</p>		<p>14.10.2019</p>	
<p>HRDÚCKA spol. s r.o.</p>		<p>25.04.2019</p>		<p>14.10.2019</p>	
<p>HRDÚCKA spol. s r.o.</p>		<p>25.04.2019</p>		<p>14.10.2019</p>	
<p>HRDÚCKA spol. s r.o.</p>		<p>25.04.2019</p>		<p>14.10.2019</p>	
<p>HRDÚCKA spol. s r.o.</p>		<p>25.04.2019</p>		<p>14.10.2019</p>	
<p>HRDÚCKA spol. s r.o.</p>		<p>25.04.2019</p>		<p>14.10.2019</p>	
<p>HRDÚCKA spol. s r.o.</p>		<p>25.04.2019</p>		<p>14.10.2019</p>	
<p>HRDÚCKA spol. s r.o.</p>		<p>25.04.2019</p>		<p>14.10.2019</p>	
<p>HRDÚCKA spol. s r.o.</p>		<p>25.04.2019</p>		<p>14.10.2019</p>	
<p>HRDÚCKA spol. s r.o.</p>		<p>25.04.2019</p>		<p>14.10.2019</p>	
<p>HRDÚCKA spol. s r.o.</p>		<p>25.04.2019</p>		<p>14.10.2019</p>	
<p>HRDÚCKA spol. s r.o.</p>		<p>25.04.2019</p>		<p>14.10.2019</p>	
<p>HRDÚCKA spol. s r.o.</p>		<p>25.04.2019</p>		<p>14.10.2019</p>	
<p>HRDÚCKA spol. s r.o.</p>		<p>25.04.2019</p>		<p>14.10.2019</p>	
<p>HRDÚCKA spol. s r.o.</p>		<p>25.04.2019</p>		<p>14.10.2019</p>	
<p>HRDÚCKA spol. s r.o.</p>		<p>25.04.2019</p>		<p>14.10.2019</p>	
<p>HRDÚCKA spol. s r.o.</p>		<p>25.04.2019</p>		<p>14.10.2019</p>	
<p>HRDÚCKA spol. s r.o.</p>		<p>25.04.2019</p>		<p>14.10.2019</p>	
<p>HRDÚCKA spol. s r.o.</p>		<p>25.04.2019</p>		<p>14.10.2019</p>	
<p>HRDÚCKA spol. s r.o.</p>		<p>25.04.2019</p>		<p>14.10.2019</p>	
<p>HRDÚCKA spol. s r.o.</p>		<p>25.04.2019</p>		<p>14.10.2019</p>	
<p>HRDÚCKA spol. s r.o.</p>		<p>25.04.2019</p>		<p>14.10.2019</p>	
<p>HRDÚCKA spol. s r.o.</p>		<p>25.04.2019</p>		<p>14.10.2019</p>	
<p>HRDÚCKA spol. s r.o.</p>		<p>25.04.2019</p>		<p>14.10.2019</p>	
<p>HRDÚCKA spol. s r.o.</p>		<p>25.04.2019</p>		<p>14.10.2019</p>	
<p>HRDÚCKA spol. s r.o.</p>		<p>25.04.2019</p>		<p>14.10.2019</p>	
<p>HRDÚCKA spol. s r.o.</p>		<p>25.04.2019</p>		<p>14.10.2019</p>	
<p>HRDÚCKA spol. s r.o.</p>		<p>25.04.2019</p>		<p>14.10.2019</p>	
<p>HRDÚCKA spol. s r.o.</p>		<p>25.04.2019</p>		<p>14.10.2019</p>	
<p>HRDÚCKA spol. s r.o.</p>		<p>25.04.2019</p>		<p>14.10.2019</p>	
<p>HRDÚCKA spol. s r.o.</p>		<p>25.04.2019</p>		<p>14.10.2019</p>	
<p>HRDÚCKA spol. s r.o.</p>		<p>25.04.2019</p>		<p>14.10.2019</p>	
<p>HRDÚCKA spol. s r.o.</p>		<p>25.04.2019</p>		<p>14.10.2019</p>	
<p>HRDÚCKA spol. s r.o.</p>		<p>25.04.2019</p>		<p>14.10.2019</p>	
<p>HRDÚCKA spol. s r.o.</p>		<p>25.04.2019</p>		<p>14.10.2019</p>	
<p>HRDÚCKA spol. s r.o.</p>		<p>25.04.2019</p>		<p>14.10.2019</p>	
<p>HRDÚCKA spol. s r.o.</p>		<p>25.04.2019</p>		<p>14.10.2019</p>	
<p>HRDÚCKA spol. s r.o.</p>		<p>25.04.2019</p>		<p>14.10.2019</p>	
<p>HRDÚCKA spol. s r.o.</p>		<p>25.04.2019</p>		<p>14.10.2019</p>	
<p>HRDÚCKA spol. s r.o.</p>		<p>25.04.2019</p>		<p>14.10.2019</p>	
<p>HRDÚCKA spol. s r.o.</p>		<p>25.04.2019</p>		<p>14.10.2019</p>	
<p>HRDÚCKA spol. s r.o.</p>		<p>25.04.2019</p>		<p>14.10.2019</p>	
<p>HRDÚCKA spol. s r.o.</p>		<p>25.04.2019</p>		<p>14.10.2019</p>	
<p>HRDÚCKA spol. s r.o.</p>		<p>25.04.2019</p>		<p>14.10.2019</p>	
<p>HRDÚCKA spol. s r.o.</p>		<p>25.04.2019</p>		<p>14.10.2019</p>	
<p>HRDÚCKA spol. s r.o.</p>		<p>25.04.2019</p>		<p>14.10.2019</p>	
<p>HRDÚCKA spol. s r.o.</p>		<p>25.04.2019</p>		<p>14.10.2019</p>	
<p>HRDÚCKA spol. s r.o.</p>		<p>25.04.2019</p>		<p>14.10.2019</p>	
<p>HRDÚCKA spol. s r.o.</p>		<p>25.04.2019</p>		<p>14.10.2019</p>	
<p>HRDÚCKA spol. s r.o.</p>		<p>25.04.2019</p>		<p>14.10.2019</p>	
<p>HRDÚCKA spol. s r.o.</p>		<p>25.04.2019</p>		<p>14.10.2019</p>	
<p>HRDÚCKA spol. s r.o.</p>		<p>25.04.2019</p>		<p>14.10.2019</p>	
<p>HRDÚCKA spol. s r.o.</p>		<p>25.04.2019</p>		<p>14.10.2019</p>	
<p>HRDÚCKA spol. s r.o.</p>		<p>25.04.2019</p>		<p>14.10.2019</p>	
<p>HRDÚCKA spol. s r.o.</p>		<p>25.04.2019</p>		<p>14.10.2019</p>	
<p>HRDÚCKA spol. s r.o.</p>		<p>25.04.2019</p>		<p>14.10.2019</p>	
<p>HRDÚCKA spol. s r.o.</p>		<p>25.04.2019</p>		<p>14.10.2019</p>	
<p>HRDÚCKA spol. s r.o.</p>		<p>25.04.2019</p>		<p>14.10.2019</p>	
<p>HRDÚCKA spol. s r.o.</p>		<p>25.04.2019</p>		<p>14.10.2019</p>	
<p>HRDÚCKA spol. s r.o.</p>		<p>25.04.2019</p>		<p>14.10.2019</p>	
<p>HRDÚCKA spol. s r.o.</p>		<p>25.04.2019</p>		<p>14.10.2019</p>	
<p>HRDÚCKA spol. s r.o.</p>		<p>25.04.2019</p>		<p>14.10.2019</p>	
<p>HRDÚCKA spol. s r.o.</p>		<p>25.04.2019</p>		<p>14.10.2019</p>	
<p>HRDÚCKA spol. s r.o.</p>		<p>25.04.2019</p>		<p>14.10.2019</p>	
<p>HRDÚCKA spol. s r.o.</p>		<p>25.04.2019</p>		<p>14.10.2019</p>	







Fine Technology Outsource, s.r.o.
Tylova 473/27
301 00 Plzeň

TOP CON SERVIS s.r.o.
Lenka Hluší
Ke Stírce 1824/46
18200 Praha 8
id 18364

č.j.: 18364 vyřizuje:

tel.: 211 155 328

e-mail: site@vyjadreni.net

Věc: **Nekolizní vyjádření**

Praha 13.3.2020

Vážený pane / Vážená paní,

společnost **Sys-DataCom s.r.o.** se sídlem Procházkova 634/9, 147 00 Praha 4, zastoupena společností Fine Technology Outsource, s.r.o., se sídlem Tylova 473/27, 301 00 Plzeň Vám sděluje, že:

V zakresleném prostoru stavby nedojde ke kolizi se sítěmi společnosti Sys-DataCom s.r.o..

S realizací stavby **Výstavba provizorní lávky v žst. Praha - Bubny** souhlasíme. Všechny změny v PD je třeba znovu projednat.

Toto vyjádření je platné pro všechny stupně projektové dokumentace a je platné 1 rok ode dne vystavení. Nedílnou součástí je příloha (zákres sítí, případně situace stavby).

Vlastník sítě: vyjadreni@sys-data.com, tel.: 777 77 42 20



Příloha: Situace stavby / zákres sítí

I. Obecná ustanovení

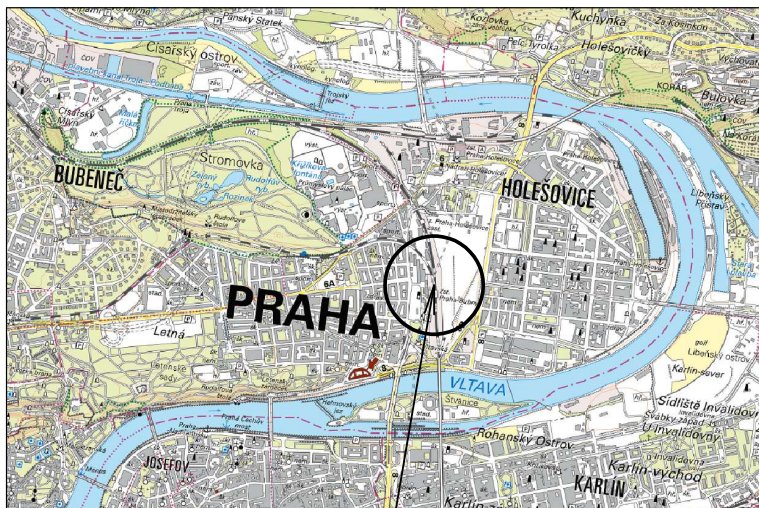
1. Stavebník, nebo jím pověřená třetí osoba, je povinen při provádění jakýchkoliv činností, zejména stavebních nebo jiných prací, při odstraňování havárií a projektování staveb, řídit se platnými právními předpisy, technickými a odbornými normami (včetně doporučených), správnou praxí v oboru stavebnictví a technologickými postupy a učinit veškerá opatření nezbytná k tomu, aby nedošlo k poškození nebo ohrožení sítě elektronických komunikací ve vlastnictví či správě subjektu uvedeného na straně 1, za který se vyjadřuje společnost Fine Technology Outsource, s.r.o.
2. Při jakékoliv činnosti v blízkosti TI je stavebník, nebo jím pověřená třetí osoba, povinen respektovat ochranné pásmo tak, aby nedošlo k poškození. Při křížení nebo souběhu činností je povinen řídit se platnými právními předpisy, technickými a odbornými normami (včetně doporučených), správnou praxí v oboru stavebnictví a technologickými postupy. Při jakékoliv činnosti ve vzdálenosti menší než 1,5 m od krajního vedení vyznačené trasy podzemního vedení nesmí používat mechanizačních prostředků a nevhodného nářadí.
3. Pro případ porušení kterékoliv z povinností stavebníka, nebo jím pověřené třetí osoby, založené Všeobecnými podmínkami ochrany sítí společnosti Fine Technology Outsource, s.r.o. je stavebník, nebo jím pověřená třetí osoba, odpovědný za veškeré náklady a škody, které vlastníkově technické infrastruktury vzniknou porušením jeho povinností.
4. V případě, že budou zemní práce zahájeny po uplynutí doby platnosti tohoto Vyjádření, nelze toto Vyjádření použít jako podklad pro vytyčení a je třeba požádat o vydání nového Vyjádření.
5. Veškeré zásahy v ochranném pásmu TI je třeba předem konzultovat s jejím vlastníkem (provozovatelem).
6. Náklady spojené s ochranou, přemístěním nebo případnou opravou TI hradí stavebník v celém rozsahu.

II. Součinnost stavebníka při přípravě stavby

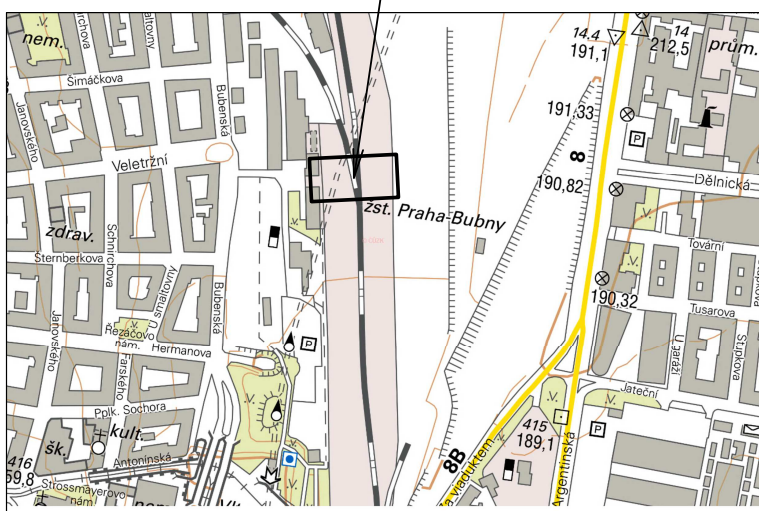
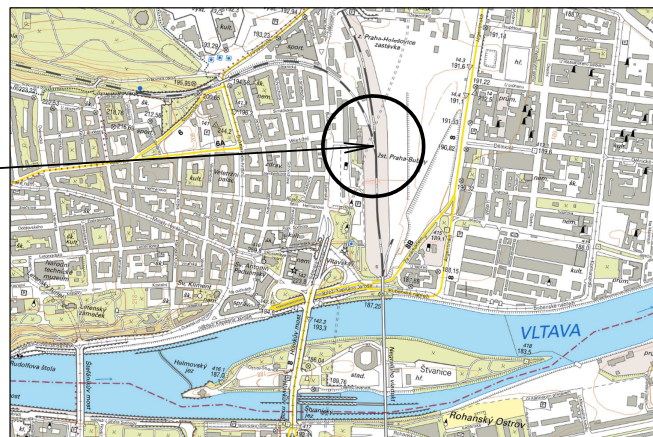
4. Při projektování stavby, při rekonstrukci, která se nachází v ochranném pásmu radiových tras vlastníka technické infrastruktury včetně dočasných objektů zařízení staveniště (jeřáby, konstrukce, atd.), nejpozději však před zahájením správního řízení ve věci povolení takové stavby, je stavebník nebo jím pověřená třetí osoba, povinen kontaktovat vlastníka TI. Ochranné pásmo radiových tras je tvořeno kruhem o poloměru 25m kolem vysílacího radiového zařízení.
5. Pokud se v zájmovém území stavby nachází podzemní silnoproudé vedení (NN) vlastníka TI je stavebník, nebo jím pověřená třetí osoba, před zahájením správního řízení ve věci povolení správního orgánu k činnosti stavebníka, nebo jím pověřené třetí osoby, nejpozději však před zahájením stavby, povinen kontaktovat vlastníka TI.

III. Křížení a souběh se SEK

1. Stavebník, nebo jím pověřená třetí osoba, je povinen v místech křížení se sítěmi technické infrastruktury, pozemními komunikacemi, parkovacími plochami, vjezdy atp. ukládat své zařízení v zákonnými předpisy stanovené hloubce a chránit technickou infrastrukturu chráničkami s přesahem minimálně 0.5 m na každou stranu od hrany křížení. Chráničku je povinen utěsnit a zamezit vnikání nečistot.
2. Stavebník nebo jím pověřená třetí osoba, je výslovně srozuměn s tím, že v případě, kdy hodlá umístit stavbu sjezdu či vjezdu, je povinen stavbu sjezdu či vjezdu umístit tak, aby metalické kabely nebyly umístěny v hloubce menší než 0,6 m a optické nebyly umístěny v hloubce menší než 1 m.
3. Stavebník, nebo jím pověřená třetí osoba, je povinen základy (stavby, opěrné zdi, podezdívky apod.) umístit tak, aby dodržel minimální vodorovný odstup 1,5 m od krajního vedení, případně kontaktovat vlastníka TI.
4. Stavebník, nebo jím pověřená třetí osoba, není oprávněn trasy TI znepřístupnit (např. zabetonováním).

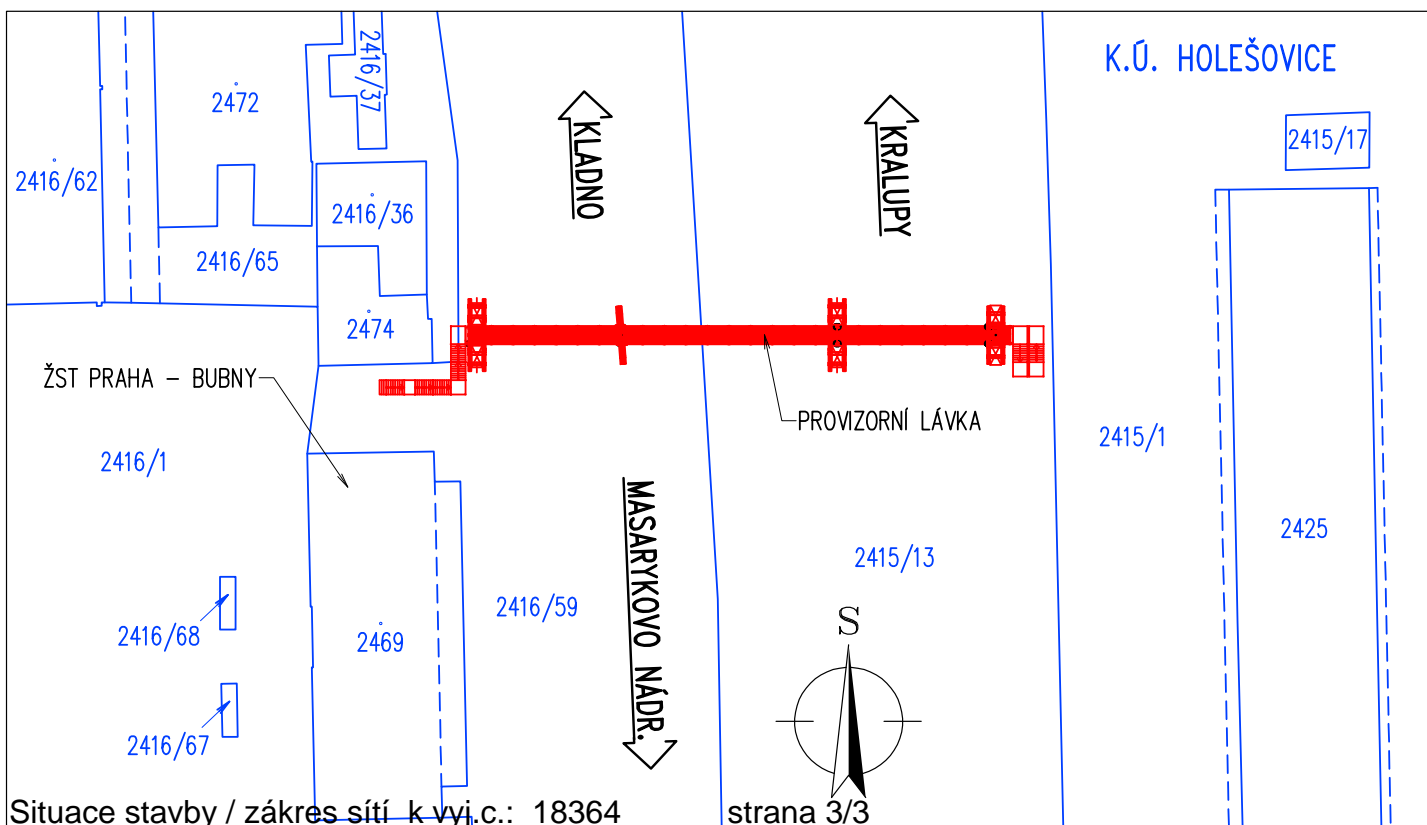


VÝSTAVBA PROVIZORNÍ LÁVKY
V ŽST. PRAHA – BUBNY



LEGENDA:

- ROZHRANÍ KATASTRÁLNÍCH ÚZEMÍ
- HRANICE KATASTRU NEMOVITOSTÍ
- 650/1 PARCELNÍ ČÍSLO POZEMKU





Vyřizuje: Fojtová Petra

E-mail: petra.fojtova@t-mobile.cz

TOP CON SERVIS s.r.o.
Lenka Hluší
Ke Stírce 56/1824
18200 Praha 8

Naše značka: **E11771/20**

V Praze dne: **13.3.2020**

Vyjádření a stanovení podmínek pro udělení souhlasu s umístěním stavby v ochranném pásmu sítě technické infrastruktury (TI) společnosti T-Mobile Czech Republic a.s.

Vydané podle § 101 ZÁKONA Č. 127/2005 Sb., o elektronických komunikacích a o změně některých souvisejících zákonů (zákon o elektronických komunikacích – dále jen ZEK), ve znění pozdějších předpisů a §161 zákona č. 183/2006 Sb., o územním plánování a stavebním řádu (stavební zákon) či dle dalších příslušných právních předpisů

Věc: Výstavba provizorní lávky v žst. Praha - Bubny

Stupeň: Sloučené územní a stavební řízení

Na základě předložených projektových podkladů dáváme **souhlasné stanovisko k vydání Územního souhlasu / rozhodnutí (Stavebního povolení) a následně souhlas s realizací stavby.**

Dle předložených dokladů nedojde ke kolizi s technickou infrastrukturou společnosti **T-Mobile Czech Republic a.s.**

Toto stanovisko má platnost 1 rok.

Vydané stanovisko nelze prodloužit. Po uplynutí platnosti zadejte žádost o nové stanovisko.

T-Mobile

T-Mobile Czech Republic a.s.
Tomáčkova 2144/1
149 00 Praha 4
IČ 649 49 681, DIČ CZ64949681

068

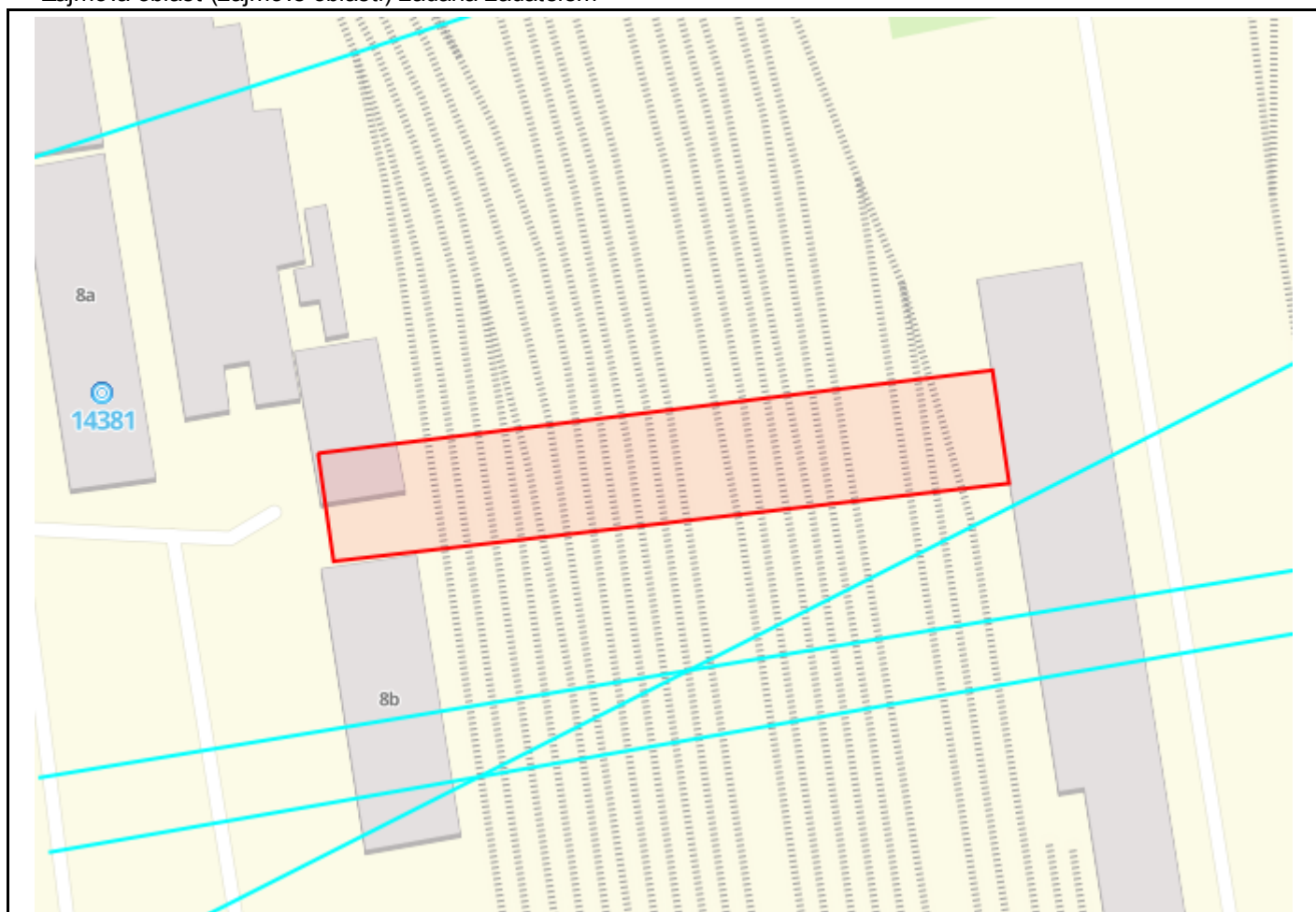
Ochrana sítí
Technologický úsek

V případě doplňujících dotazů vždy uvádějte v „Předmětu“ e-mailu číslo jednací.

Příloha č. 2

Situační plánek

Zájmová oblast (zájmové oblasti) zadaná žadatelem



Legenda:

	Optické trasy TMCZ 1		Optické trasy TMCZ 2 a sítě PASNET		Elektro trasy NN		Základnové stanice
	Optická technologie TMCZ 1		Optická technologie TMCZ 2 a sítě PASNET		Elektro technologie NN		Základnové stanice s elektropřípojkou
	Mikrovlnné (MW) spoje						Body sítě

Druhy sítí:

	Geodeticky zaměřené		Přibližný průběh		Plánovaný průběh		Nadzemní vedení
--	---------------------	--	------------------	--	------------------	--	-----------------

Geometrie zájmové oblasti (zájmových oblastí) žádosti ve formátu WKT a souřadnicovém systému S-JTSK. Zkopírováním textu lze geometrii zobrazit v jakémkoli softwaru podporujícím formát WKT.

POLYGON((-741365.67432589 -1041502.31850912,-741365.531311366 -1041522.42496711,-741240.019257926 -1041525.18018342,-741240.222644279 -1041504.09984928,-741365.67432589 -1041502.31850912))

ČÍSLO ŽÁDOSTI

6275/2020

VYŘIZUJE

Oddělení: Technická dokumentace

PŘIJATO DNE

21.07.2020

INFORMACE O EXISTENCI SÍTÍ A UMÍSTĚNÍ ZAŘÍZENÍ VEŘEJNÉHO OSVĚTLENÍ VE VLASTNICTVÍ HLAVNÍHO MĚSTA PRAHY VYŽÁDANÉ PRO AKCI:

NÁZEV AKCE: Výstavba provizorní lávky v žst. Praha - Bubny

UMÍSTĚNÍ STAVBY:

ŽADATEL

Titul:

Jméno a příjmení: Lenka Hluší

E-mail: hlusi@topcon.cz

Zásady zpracování osobních údajů naleznete [zde](#).

Vážený zákazníku,
reagujeme na Vaši žádost číslo 6275/2020 ze dne 21.07.2020 ve věci poskytnutí informace o existenci sítí veřejného osvětlení v majetku hlavního města Prahy.

Sdělujeme Vám, že na Vámi vymezeném zájmovém území nedochází ke střetu s evidovaným zařízením veřejného osvětlení ani s jeho ochranným pásmem.

Informace je platná 90 dní od 21.07.2020 a může být použita jako jeden z podkladů pro zpracování projektové dokumentace, pokud je taková dokumentace zpracovávána.

Toto sdělení nenahrazuje vyjádření vlastníka ani správce veřejného osvětlení ke stavebnímu či územnímu řízení. Vyjádření k plánované akci, zasahující do ochranného pásma, vydává společnost Technologie hlavního města Prahy a. s. (www.thmp.cz).

Upozorňujeme, že na vymezeném území se mohou nacházet energetická zařízení, která nejsou v majetku hlavního města Prahy. Pro informace o takových zařízeních kontaktujte jejich vlastníky.

S pozdravem

Ing. Pěva Žáčková
Vedoucí oddělení technické dokumentace

PŘÍLOHY

Rekapitulace žádosti (PDF)

Všeobecné informace (PDF)

Technologie hlavního města Prahy, a.s.

Dělnická 213/12 | 170 00 Praha 7 - Holešovice | www.thmp.cz

IČ: 256 72 541 | DIČ: CZ 256 72 541 | Společnost je vedena u Městského soudu v Praze, oddíl B, vložka 5402

Bankovní spojení: Komerční banka, a.s. | číslo bankovního účtu: 115-5836140217 / 0100

VŠEOBECNÉ INFORMACE A POPIS VYBRANÝCH SLUŽEB V SOUVISLOSTI SE SPRÁVOU VEŘEJNÉHO OSVĚTLENÍ VE VLASTNICTVÍ HLAVNÍHO MĚSTA PRAHY

ZMĚNA SPRÁVCE VEŘEJNÉHO OSVĚTLENÍ

Dovolujeme si Vás informovat o skutečnosti, že společnost Technologie hlavního města Prahy, a.s. zajišťuje od 1.4.2018 vydání stanoviska vlastníka veřejného osvětlení ke stavebním akcím, kterými je veřejné osvětlení a související zařízení dotčeno.

INFORMACE O EXISTENCI SÍTÍ

Poskytování informací o existenci sítí a umístění zařízení veřejného osvětlení vyřizuje společnost Technologie hlavního města Prahy, a. s. Informace má pro žadatele pouze **informativní charakter** a nenahrazuje vyjádření k projektové dokumentaci.

Informace o existenci sítí lze získat zdarma prostřednictvím elektronické žádosti zadané na internetovém portálu společnosti www.thmp.cz

Přílohou informace o existenci sítí je situační výkres zájmového území, který představuje jednotlivé mapové listy s vyznačeným průběhem kabelového vedení a umístěním zařízení veřejného osvětlení ve formátu PDF, tabulka se seznamem zařízení včetně specifikace vybavení ve formátu XLSX a digitální mapa sítě veřejného osvětlení ve formátu DXF

Žádáme žadatele, aby se v souvislosti s žádostí o informace o existenci sítí obraceli na společnost Technologie hlavního města Prahy, a.s. výlučně elektronickou formou, a to prostřednictvím formuláře uveřejněného na www.thmp.cz

VYJÁDŘENÍ K PROJEKTOVÉ DOKUMENTACI

Vyjádření k projektové dokumentaci obsahuje závazné stanovisko, které slouží jako podklad ke stavebnímu a územnímu řízení nebo při ohlášení stavby na příslušném úřadě v rámci plánované stavební činnosti na území hlavního města Prahy.

Žádost lze doručit:

- Elektronicky pomocí webového formuláře uveřejněného na www.thmp.cz

Žádost musí obsahovat koordinační situaci, průvodní a technickou zprávu a případné plné moci. Lhůta na vyřízení žádosti je 30 dní. V případě stavby VO je nutno doložit světelně technický výpočet.

SMLOUVY O PŘELOŽCE A ZÁSAHU DLE §86 STAV. ZÁKONA:

Kontaktní email: vyjadreniVO@thmp.cz

- o přeložce zařízení veřejného osvětlení
- o umožnění zásahu do dopravní a technické sítě dle § 86 ods. 2 d) stavebního zákona

DALŠÍ SMLOUVY:

Kontaktní email: smlouvyVO@thmp.cz

- na umístění reklamních i nerekamních zařízení
- na připojení k odběru elektrické energie
- na umístění vánočních dekorů
- o dočasné připojení k síti veřejného osvětlení

DALŠÍ ŽÁDOSTI:

Kontaktní email: smlouvyVO@thmp.cz

- úpravy času spínání veřejného osvětlení
- úpravy zařízení veřejného osvětlení (zastínění svítidel atd.)
- o vypínání veřejného osvětlení při různých akcích

AKTUALIZACE DIGITÁLNÍ MAPY SÍTĚ VEŘEJNÉHO OSVĚTLENÍ

Geodetické zaměření a dokumentaci skutečného provedení stavby je třeba dodat technikům společnosti Technologie hlavního města Prahy, a.s. při technické prohlídce stavby.

Na internetových stránkách společnosti Technologie hlavního města Prahy a.s. www.thmp.cz naleznete ke stažení:

- **Pokyny pro zhotovitele**, tj. pravidla pro zpracování a přejímku dokumentace veřejného osvětlení.
- **Seznam dokladů pro technickou prohlídku.**
- **Vzor tabulky** „Soupis objektů VO_DSPTS.xlsx“, která obsahuje výpis jednotlivých prvků sítě veřejného osvětlení dle počtu a typu zařízení včetně jejich technické specifikace

VYTYČENÍ KABELOVÝCH TRAS

Požadavky na vytyčení kabelových tras zasílejte na email vytyceniVO@thmp.cz. K žádosti je nezbytné přiložit mapový podklad vydaný oddělením Technické dokumentace spol. Technologie hlavního města Prahy, a.s., který obsahuje zakres sítě veřejného osvětlení, a zřetelně v něm vyznačit část vedení, pro kterou je požadováno vytyčení.

KONTROLA ULOŽENÍ KABELOVÉ TRASY

V průběhu stavby musí stavebník vyzvat společnost Technologie hlavního města Prahy, a.s. ke kontrole uložení kabelů veřejného nebo slavnostního osvětlení před zásypem, a to minimálně 7 dní předem. V případě záhozu kabelové trasy bez předchozího souhlasu, resp. výzvy ke kontrole uložení kabelů, bude stavebník povinen na výzvu THMP a na své náklady vykopat sondy za účelem kontroly hloubky a způsobu uložení kabelu s jeho ochranným pásmem.

Kontaktní email: zahozyVO@thmp.cz

Technologie hlavního města Prahy, a.s.

Dělnická 213/12 | 170 00 Praha 7 - Holešovice | www.thmp.cz

IČ: 256 72 541 | DIČ: CZ 256 72 541 | Společnost je vedena u Městského soudu v Praze, oddíl B, vložka 5402

Bankovní spojení: Komerční banka, a.s. | číslo bankovního účtu: 115-5836140217 / 0100

ČÍSLO ŽÁDOSTI

6275/2020

VYŘIZUJE

Oddělení: Technická dokumentace

PŘIJATO DNE

21.07.2020

REKAPITULACE ŽÁDOSTI

INFORMACE O EXISTENCI SÍTÍ A UMÍSTĚNÍ ZAŘÍZENÍ VEŘEJNÉHO OSVĚTLENÍ VE VLASTNICTVÍ
HLAVNÍHO MĚSTA PRAHY

NÁZEV AKCE: Výstavba provizorní lávky v žst. Praha - Bubny

UMÍSTĚNÍ STAVBY:

ŽADATEL

Titul:

Jméno a příjmení: Lenka Hluší

E-mail: hlusi@topcon.cz

Zásady zpracování osobních údajů [zde](#)

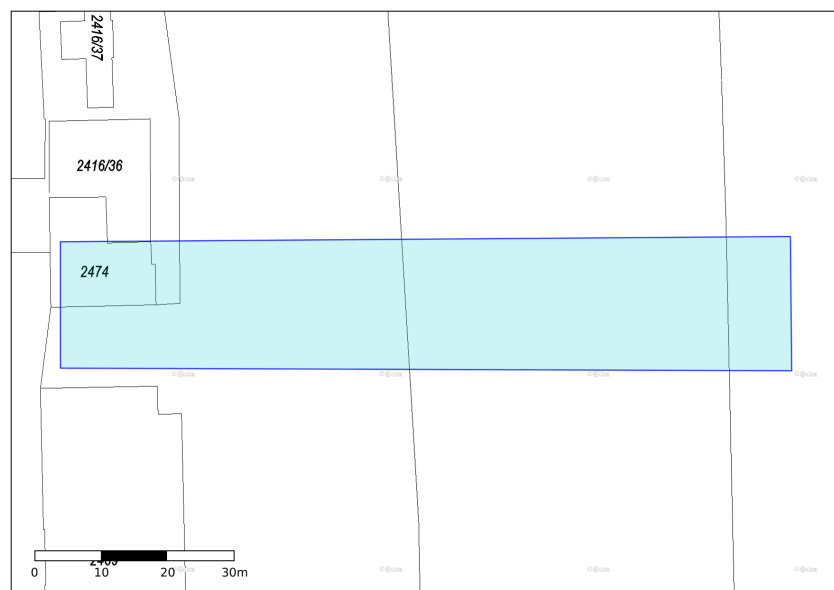
DOPLŇUJÍCÍ

Velikost výkresu (formát PDF): A4

Požadavek na data pro zpracování projektové dokumentace (formát DXF): NE

Požadavek na vybavení zařízení (formát XLSX): NE

ZÁJMOVÉ ÚZEMÍ



Technologie hlavního města Prahy, a.s.

Dělnická 213/12 | 170 00 Praha 7 - Holešovice | www.thmp.cz

IČ: 256 72 541 | DIČ: CZ 256 72 541 | Společnost je vedena u Městského soudu v Praze, oddíl B, vložka 5402

Bankovní spojení: Komerční banka, a.s. | číslo bankovního účtu: 115-5836140217 / 0100



ŽADATEL
TOP CON SERVIS s.r.o.

NAŠE ZNAČKA
0201042586

VYŘIZUJE / LINKA

VYŘÍZENO DNE
13.03.2020

Sdělení o existenci komunikačního vedení společnosti Telco Pro Services, a. s.

Název akce: **Výstavba provizorní lávky v žst. Praha - Bubny**

Účel: **Sloučené územní a stavební řízení**

Vážený zákazníku,
dovolujeme si reagovat na Vaši žádost číslo 0201042586 ze dne 13.03.2020, která se týkala sdělení o existenci komunikačního zařízení na Vámi určeném zájmovém území.

Dle vědomí společnosti Telco Pro Services, a. s., se na Vámi vymezeném zájmovém území:
nenachází komunikační zařízení v majetku společnosti Telco Pro Services, a. s.

Zároveň si Vás dovolujeme upozornit, že není vyloučeno, že se ve Vámi vymezeném zájmovém území nachází jiné zařízení, které není v majetku společnosti Telco Pro Services, a. s.

Toto sdělení je platné do 13.03.2021.

V souvislosti s výše uvedeným si Vás dovolujeme upozornit, že sdělení o existenci či neexistenci sítí představuje skutečnosti tvořící obchodní tajemství společnosti Telco Pro Services, a. s. Poskytnuté informace jsou dále také důvěrnými informacemi společnosti Telco Pro Services, a. s. Z výše uvedených důvodů si Vás proto společnost Telco Pro Services, a. s., dovoluje upozornit, že s poskytnutými informacemi je potřeba nakládat dle platných právních předpisů, v opačném případě se vystavujete postihu ve smyslu platné právní úpravy. V této souvislosti si Vás dovolujeme rovněž upozornit, že požadované informace nesmí být předány, sděleny, využity, zpřístupněny, či jiným způsobem postoupeny na jakoukoli třetí osobu bez předchozího prokazatelného souhlasu společnosti Telco Pro Services, a. s. Informace o existenci sítí mohou být využity pouze pro účel, pro který byly vyžádány.

S pozdravem

Telco Pro Services, a. s.

Praha, Praha 4
Duhová 1531/3
PSČ 140 00
IČ: 29148278

Přílohy

Situační výkres zájmového území

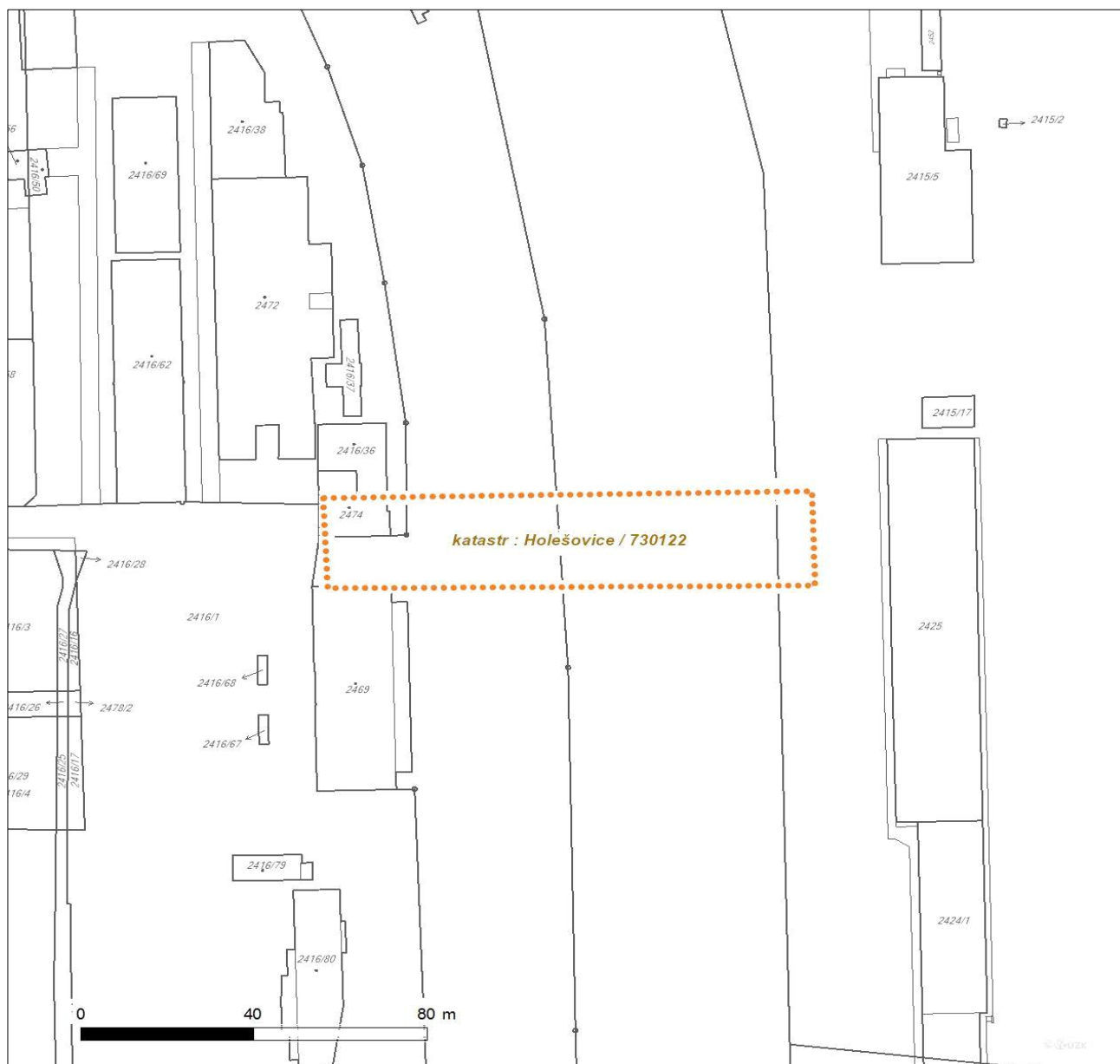
30)



Platí pouze se sdělením číslo 0201042586.

Zakreslené polohy zařízení v příloze jsou pouze informativní.

Situační výkres zájmového území



LEGENDA

- | | |
|-------------------------------------|--------------------------------|
| ■ ■ ■ ■ ■ Nadzemní optické vedení | ■ ■ ■ Radioreléový spoj vzduch |
| — Podzemní optické vedení | Zájmové území |
| ■ ■ ■ ■ ■ Nadzemní metalické vedení | == Hranice katastrálního území |
| — Podzemní metalické vedení | |



UPC Česká republika, s.r.o.

zastoupena společností

InfoTel, spol. s r.o.

Závišova 5, 140 00 Praha 4, Česká republika

Novolišeňská 2678/18, 628 00 Brno-Líšeň

IČ: 00562262

IČ: 46981071

T +420 261 107 111 F +420 261 107 100

T +420 544 422 111 F +420 544 422 155

TOP CON SERVIS s.r.o.

Lenka Hluší

Ke Stírce 56/1824

18200 Praha 8

**VYJÁDŘENÍ O EXISTENCI VEDENÍ VEŘEJNÉ KOMUNIKAČNÍ SÍTĚ (VVKŠ)
A VŠEOBECNÉ PODMÍNKY OCHRANY VEDENÍ VEŘEJNÉ KOMUNIKAČNÍ SÍTĚ
SPOLEČNOSTI UPC Česká republika, s.r.o.**

vydané podle § 101 zákona č. 127/2005 Sb., o elektronických komunikacích a o změně některých souvisejících zákonů (zákon o elektronických komunikacích), v znění pozdějších předpisů a § 161 zákona 183/2006 Sb., o územním plánování a stavebním řádu (stavební zákon).

Číslo žádosti: **E004254/20**
Název akce/stavby: **Výstavba provizorní lávky v žst. Praha - Bubny**
Vyřizuje: **Syřiště Jaroslav / +420 606 776 154**
Naše značka:
Datum: **13.3.2020**
Umístěno:
Katastrální území: **Holešovice (730122)**
Číslo parcely:
Důvod vydání vyjádření: **Sloučené územní a stavební řízení**
Popis důvodu žádosti:
Žádost o souhlas se zjednodušeným územním řízením: **Ne**
Žádost o souhlas s veřejnoprávní smlouvou: **Ne**

Společnost InfoTel, spol. s r.o. (dále jen *InfoTel*) zplnomocněna od 1.3.2017 k zastupování společnosti UPC Česká republika, s.r.o. jako vlastníka sítě elektronických komunikací ve správních, stavebně – správních, povolovacích a jiných řízeních na základě Vaší žádosti o vyjádření o existenci sítě po určení a vyznačení zájmového území – předložení projektové dokumentace a na základě stanovení důvodu pro vydání vyjádření vydává **následující vyjádření**:

Dle Vámi předložené dokumentace se v prostoru stavby nenacházejí žádná VVKŠ, která by byla v našem vlastnictví.

Se stavbou souhlasíme

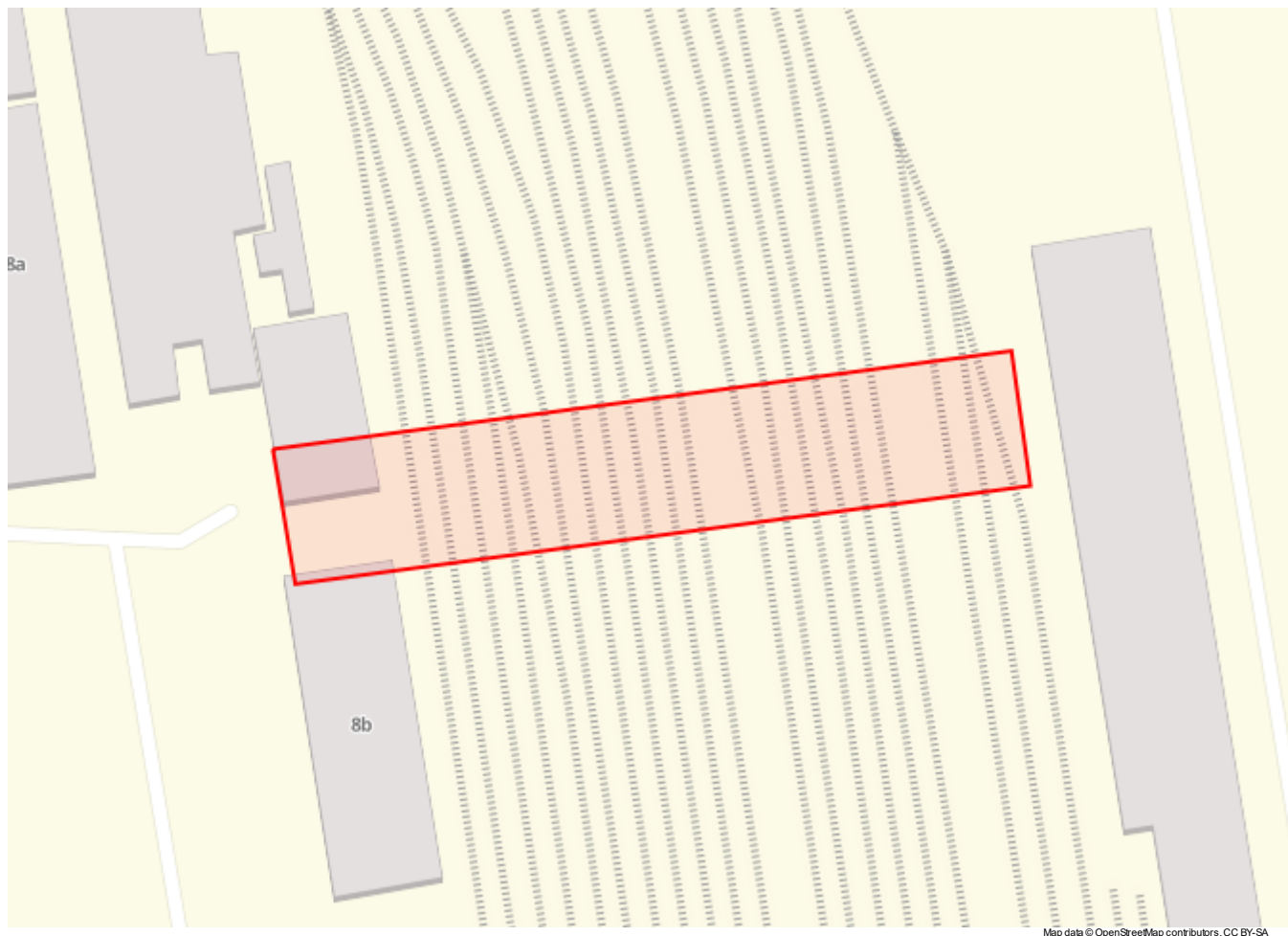
Toto vyjádření se vztahuje k aktuálnímu stavu neexistence VVKŠ ve staveništi předmětné stavby a ke dni zahájení stavby je nutno existenci VVKŠ znovu ověřit.
Toto vyjádření platí 1 rok od data vystavení a pro zájmové území, které je přílohou vyjádření.

Vyjádření vydala společnost InfoTel dne: 13.3.2020



Jaroslav Syřiště

Zájmová oblast (zájmové oblasti) zadaná žadatelem:



Legenda:

-  Kabelové trasy  Umístění technologie

Geometrie zájmové oblasti (zájmových oblastí) žádosti ve formátu WKT a souřadnicovém systému S-JTSK. Zkopírováním textu lze geometrii zobrazit v jakémkoli softwaru podporujícím formát WKT.

GEOMETRY COLLECTION(POLYGON((-741366.967279278 -1041502.88769887,-741366.324323516
-1041524.99426865,-741246.116548279 -1041525.47579538,-741246.18972352 -1041503.44763368,-741366.967279278
-1041502.88769887)))

Vyjádření o existenci sítě elektronických komunikací

společnosti ÚVT Internet s.r.o., Hrnčířská 383 252 42 Jesenice - Zdiměřice
IČ : 24288705, DIČ: CZ24288705, reg. ČTÚ 3350, e-mail: vyjadreni@uvtnet.cz

vydané podle § 101 zákona č. 127/2005 Sb., o elektronických komunikacích a o změně některých souvisejících zákonů (zákon o elektronických komunikacích), ve znění pozdějších předpisů a § 161 zákona č. 183/2006 Sb. O územním plánování a stavebním řádu (stavební zákon) či dle dalších příslušných právních předpisů

Č. j.: 20215551

Důvod vydání *Vyjádření*: **Pro územní a stavební řízení**

Platnost tohoto *Vyjádření* končí dne: **19.09.2020**

Název (stavby, jiné)	Výstavba provizorní lávky v žst. Praha - Bubny
Žadatel	TOP CON SERVIS s.r.o.
Katastrální území	Holešovice (Hlavní město Praha) 730122
Zájmové území (situace)	Dle výkresu
Maximální výška stavby	5m
Parcelní čísla	Dle výkresu

Žadatel shora označenou žádostí určil a vyznačil zájmové území, jakož i stanovil důvod pro vydání *Vyjádření* o existenci sítě elektronických komunikací společnosti ÚVT Internet s.r.o. (dále jen *Vyjádření*). Na základě určení a vyznačení zájmového území žadatelem a na základě stanovení důvodu pro vydání *Vyjádření* vydává společnost ÚVT Internet s.r.o. (dále jen "Poskytovatel") o síti elektronických komunikací následující *Vyjádření*:

nedochází ke střetu se sítí elektronických komunikací společnosti ÚVT Internet s.r.o.

Vyjádření je platné pouze pro zájmové území a dle zaslaných parametrů, určené a vyznačené žadatelem, jakož i pro důvod vydání *Vyjádření* stanovený žadatelem.

Vyjádření pozbývá platnosti:

- uplynutím vyznačené doby platnosti *Vyjádření*
- změnou rozsahu zájmového území
- změnou parametrů stavby
- změnou důvodu vydání *Vyjádření* uvedeného v žádosti

V případě, že budou stavební práce zahájeny po uplynutí doby platnosti tohoto *Vyjádření*, nelze toto *Vyjádření* použít jako podklad pro vytyčení a je třeba požádat o vydání nového *Vyjádření*.

Žadatel se převzetím tohoto *Vyjádření* zavazuje, že poskytnutá data a informace bude používat výhradně pro svoji potřebu a v souladu s účelem, ke kterému mu byla poskytnuta (tj. výhradně v souladu s §161 stavebního zákona a jen v jeho mezích), a že bez souhlasu poskytovatele nebude poskytnuté informace a data rozmnožovat, rozšiřovat, prodávat, pronajímat, půjčovat či používat jako zdroj pro své informační systémy nebo databáze a nebude je jakkoli jinak využívat nad rámec ustanovení § 161 stavebního zákona. Žadatel si je vědom své odpovědnosti vyplývající z obecně závazných právních předpisů při porušení těchto povinností. Žadatel se převzetím *Vyjádření* zavazuje provést taková opatření, která zabezpečí ochranu poskytnutých dat a informací proti zneužití třetími osobami. V případě nesplnění výše uvedených povinností se společnost ÚVT Internet s.r.o. bude soudně domáhat zejména zdržení se shora uvedeného závadového jednání a náhrady škody.

Vyjádření vydala společnost **ÚVT Internet s.r.o.**

Ve Zdiměřicích, dne: 19.03.2020

Vyřizuje: Radek Zaňka | ÚVT Internet s.r.o.

INFOLINKA 227 023 023

Hrnčířská 383, Jesenice - Zdiměřice 252 42, email: internet@uvt.cz, web <https://www.uvtnet.cz>



TOP CON SERVIS s.r.o.
Lenka Hluší
Varšavská 249/30
120 00 Praha - Vinohrady

V Praze, 13.3.2020

Naše zn.: **200313-1325155733**

Věc: vyjádření k žádosti k akci **"Výstavba provizorní lávky v žst. Praha - Bubny"**

Sdělujeme Vám, že společnost Vodafone Czech Republic a.s., se sídlem Praha 5, náměstí Junkových 2, IČ: 25788001, zapsaná dne 13.8. 1999 v obchodním rejstříku vedeném Městským soudem v Praze pod spisovou značkou B.6064 na základě předložené dokumentace ze dne **13.3.2020**

souhlasí s realizací projektu.

Ve vámi zadaném zájmovém území a v uvedené výšce (výška stavby: 12 m, výška jeřábu: 999 m) se nenachází žádné podzemní ani nadzemní vedení naší společnosti.

Platnost vyjádření je **1 rok** od data vydání.

S pozdravem

v.z. Ing. Kateřina Rendeková
Vodafone Czech Republic a.s.
Náměstí Junkových 2
155 00 Praha 5


Vodafone Czech Republic a.s.
náměstí Junkových 2, 155 00, Praha 5
IČO: 25788001, DIČ: CZ25788001
tel.: 776 971 111, fax: 776 971 927
-60-

Tel.: 607 105 305
E-mail: west@vodafone.cz

Seznam příloh/přiložených souborů:
Zadost_200313-1325155733.pdf